

ALLEGATO ALLE  
NORME TECNICHE DI ATTUAZIONE

LISTA DEGLI INTERVENTI AMMESSI  
NEGLI EDIFICI DEL TERRITORIO RURALE










COMUNE DI  
**TAVARNELLE VAL DI PESA**











**PIANO OPERATIVO**













APPROVAZIONE













2020













EDIFICIO	- LOCALIZZAZIONE - PIANO STRUTTURALE	- TIPOLOGIA - CONSERVAZIONE e USO	- CARATTERISTICHE	INTERVENTO AMMESSO PRESCRIZIONI	
<b>1</b> SCHEDA: A.1.1 IDENTIFICAZIONE: catasto leopoldino	Bonazza Mulino S.Lucia Strada Bonazza 37  Ambito del Virginio 1A Crinale di Noce Mulini	<b>edificio specialistico: complesso di origine pre-lorenese con accrescimenti di età moderna (Guarducci)</b>	Complesso di più elementi ad impianto lineare con torre e morfologia articolata. Edificio di interesse storico-documentale.	Art. 17c - Restauro	
<b>2</b> SCHEDA: A.1.2 IDENTIFICAZIONE: catasto leopoldino	Bonazza Mulino S.Lucia Strada Bonazza 37  Ambito del Virginio 1A Crinale di Noce Mulini	<b>rustico</b>		Art. 17f - Ristrutturazione edilizia conservativa	
<b>3</b> SCHEDA: C.1.1 IDENTIFICAZIONE: catasto leopoldino	Paganello Il Poggiarello Strada Noce 36  Ambito del Virginio 1A Crinale di Noce Edifici sparsi esistenti al 1825	<b>edificio di base di architettura spontanea di origine medievale, ristrutturato in età moderna e successiva</b>	Volume principale a pianta rettangolare con torre loggiata e volume secondario accostato a L. Edificio di interesse storico-documentale.	Art. 17d - Restauro	
<b>4</b> SCHEDA: C.2.2 IDENTIFICAZIONE: catasto d'impianto	Paganello Pod. Torre I e II Strada Noce 34-35  Ambito del Virginio 1A Crinale di Noce Edifici sparsi esistenti al 1939	<b>rustico</b>	Rustico di epoca otto-novecentesca a due piani con tetto a capanna.	Art. 17f - Ristrutturazione edilizia conservativa	
<b>5</b> SCHEDA: C.2.1 IDENTIFICAZIONE: catasto leopoldino	Paganello Pod. Torre I e II Strada Noce 34-35  Ambito del Virginio 1A Crinale di Noce Edifici sparsi esistenti al 1825	<b>edificio di base di architettura spontanea di origine medievale con accrescimenti sette-ottocenteschi</b>	Complesso di più abitazioni agglomerate a formare una corte, con coperture a capanna e padiglione. Edificio di interesse storico-documentale.	Art. 17d - Restauro	
<b>6</b> SCHEDA: C.3.2 IDENTIFICAZIONE: catasto d'impianto	Paganello Pod. il Torrino Strada Noce 33  Ambito del Virginio 1A Crinale di Noce Edifici sparsi esistenti al 1939	<b>rustico</b>	Fienile ad un piano	Art. 17f - Ristrutturazione edilizia conservativa	
<b>7</b> SCHEDA: C.3.1 IDENTIFICAZIONE: catasto leopoldino	Paganello Pod. il Torrino Strada Noce 33  Ambito del Virginio 1A Crinale di Noce Edifici sparsi esistenti al 1825	<b>edificio di base, con progetto definito, di epoca lorenese e successiva</b>	Edificio a pianta quadrata con torretta colombaria centrale.  Ristrutturata con l'inserimento di persiane e di recinzione con cancello dotato di spadoni: accesso difficile. Residenziale	Art. 17e - Ristrutturazione edilizia conservativa	
<b>8</b> SCHEDA: C.4.1 IDENTIFICAZIONE: catasto leopoldino	Paganello Pod. Marciano Secondo Strada Noce 32  Ambito del Virginio 1A Crinale di Noce Edifici sparsi esistenti al 1825	<b>edificio di base di architettura spontanea di origine medievale con accrescimenti in epoca pre-lorenese</b>	Complesso a crescita continua con torre. Edificio di interesse storico-documentale.	Art. 17d - Restauro	
<b>9</b> SCHEDA: C.4.2 IDENTIFICAZIONE: catasto leopoldino	Paganello Pod. Marciano Secondo Strada Noce 32  Ambito del Virginio 1A Crinale di Noce Edifici sparsi esistenti al 1825	<b>rustico</b>	Manufatto in pietra in posizione di pendio a pianta rettangolare con tetto a capanna	Art. 17f - Ristrutturazione edilizia conservativa	
<b>10</b> SCHEDA: C.5.1 IDENTIFICAZIONE: catasto leopoldino	Paganello Pod. Marciano Primo Strada Noce 31  Ambito del Virginio 1A Crinale di Noce Edifici sparsi esistenti al 1825	<b>edificio di base, con progetto definito, di epoca lorenese e successiva</b>	Edificio con interventi otto-novecenteschi a pianta rettangolare con tetto a capanna	Art. 17e - Ristrutturazione edilizia conservativa	
<b>11</b> SCHEDA: C.5.3 IDENTIFICAZIONE: C. T. R. / recente	Paganello Pod. Marciano Primo Strada Noce 31  Ambito del Virginio 1A Crinale di Noce Edifici sparsi costruiti dopo il 1939	<b>rustico</b>	Caratteri del volume e morfologia	Art. 17f - Ristrutturazione edilizia conservativa	
<b>12</b> SCHEDA: C.5.2 IDENTIFICAZIONE: catasto leopoldino	Paganello Pod. Marciano Primo Strada Noce 31  Ambito del Virginio 1A Crinale di Noce Edifici sparsi esistenti al 1825	<b>rustico trasformato e ampliato fino a perdere le caratteristiche tipologiche originarie</b>		Art. 18g - Fabbricato recente residenziale	













EDIFICIO	- LOCALIZZAZIONE - PIANO STRUTTURALE	- TIPOLOGIA - CONSERVAZIONE e USO	- CARATTERISTICHE	INTERVENTO AMMESSO PRESCRIZIONI	
<b>13</b> SCHEDA: C.6.3  IDENTIFICAZIONE: C. T. R. / recente	Paganello Fattoria il Paganello Strada Noce 28-29-30  Ambito del Virginio 1A Crinale di Noce Edifici sparsi costruiti dopo il 1939	<b>edificio ad uso agricolo agricolo / capannone agricolo</b>  Capanna agricola	Capannone in cls prefabbricato	Art. 18h - Edificio ad uso agricolo / capannone agricolo	
<b>14</b> SCHEDA: C.6.2  IDENTIFICAZIONE: catasto leopoldino	Paganello Fattoria il Paganello Strada Noce 28-29-30  Ambito del Virginio 1A Crinale di Noce Chiese e conventi	<b>edificio specialistico religioso</b>  Conservato Cappella gentilizia	Cappella a pianta rettangolare con tetto a capanna ed elementi di valore architettonico e decorativo. Edificio di interesse storico-documentale.	Art. 17a - Restauro	
<b>15</b> SCHEDA: C.6.1  IDENTIFICAZIONE: catasto leopoldino	Paganello Fattoria il Paganello Strada Noce 28-29-30  Ambito del Virginio 1A Crinale di Noce Ville e castelli	<b>villa, villa-fattoria</b>  Conservato, con modeste trasformazioni ben individuate nella scheda, nelle sue strutture e componenti edilizie. Residenza e agriturismo	Caratteri morfologici e architettonici. Edificio di interesse storico-documentale.	Art. 17b - Restauro	
<b>15 a</b> SCHEDA: non schedato  IDENTIFICAZIONE: C. T. R. / recente	Paganello Fattoria il Paganello Strada Noce 28-29-30  Ambito del Virginio 1A Crinale di Noce Edifici sparsi costruiti dopo il 1939	<b>annesso</b>  Manufatto realizzato in elementi industriali, di servizio all'attività agricola		Art. 18i - Annesso	
<b>16</b> SCHEDA: C.10.2  IDENTIFICAZIONE: catasto d'impianto	Noce Pod. San Giovanni Strada Noce 26  Ambito del Virginio 1A Crinale di Noce Edifici sparsi esistenti al 1939	<b>rustico</b>  Ristrutturato Residenziale		Art. 17f - Ristrutturazione edilizia conservativa	
<b>17</b> SCHEDA: C.10.1  IDENTIFICAZIONE: catasto d'impianto	Noce Pod. San Giovanni Strada Noce 26  Ambito del Virginio 1A Crinale di Noce Edifici sparsi costruiti dopo il 1939	<b>edificio di base, con progetto definito, di epoca lorenese e successiva</b>  Ristrutturato con conservazione delle componenti edilizie. Residenziale	Edificio a pianta rettangolare con tetto a padiglione	Art. 17e - Ristrutturazione edilizia conservativa	
<b>18</b> SCHEDA: C.7.1  IDENTIFICAZIONE: catasto leopoldino	Noce Pod. Le Ginestruzze Strada Noce 27  Ambito del Virginio 1A Crinale di Noce Edifici sparsi esistenti al 1825	<b>edificio di base di architettura spontanea di origine medievale/rinascimentale con accrescimenti otto-novecenteschi</b>  Ristrutturato Residenziale	Complesso con impianto ad L e tetti a padiglione.	Art. 17d - Restauro	
<b>19</b> SCHEDA: C.7.2  IDENTIFICAZIONE: catasto d'impianto	Noce Pod. Le Ginestruzze Strada Noce 27  Ambito del Virginio 1A Crinale di Noce Edifici sparsi esistenti al 1939	<b>rustico</b>  Ristrutturato Residenziale	Fienile a pianta rettangolare e tetto a capanna, con loggia addossata.	Art. 17f - Ristrutturazione edilizia conservativa	
<b>20</b> SCHEDA: C.11.1  IDENTIFICAZIONE: catasto leopoldino	Noce Pod. Valachi Strada Noce 24-25  Ambito del Virginio 1A Crinale di Noce Edifici sparsi esistenti al 1825	<b>edificio di base, con progetto definito, di epoca lorenese</b>  Ristrutturato con poche modifiche e conservazione delle componenti edilizie. Residenziale	Edificio a pianta rettangolare con tetto a padiglione e torretta colombaria centrale.	Art. 17e - Restauro	
<b>21</b> SCHEDA: C.11.3  IDENTIFICAZIONE: catasto d'impianto	Noce Pod. Valachi Strada Noce 24-25  Ambito del Virginio 1A Crinale di Noce Edifici sparsi esistenti al 1939	<b>rustico</b>  Conservato Rustico (cantina)	Fienile a pianta rettangolare, tetto a capanna e scala esterna.	Art. 17f - Ristrutturazione edilizia conservativa	
<b>22</b> SCHEDA: C.11.4  IDENTIFICAZIONE: catasto d'impianto	Noce Pod. Valachi Strada Noce 24-25  Ambito del Virginio 1A Crinale di Noce Edifici sparsi esistenti al 1939	<b>edificio di base, con progetto definito, di epoca otto-novecentesca</b>  Ristrutturato Residenziale	Edificio bifamiliare con tetto a padiglione e finiture architettoniche di tipo urbano	Art. 17e - Ristrutturazione edilizia conservativa	
<b>23</b> SCHEDA: C.11.2  IDENTIFICAZIONE: catasto d'impianto	Noce Pod. Valachi Strada Noce 24-25  Ambito del Virginio 1A Crinale di Noce Edifici sparsi esistenti al 1939	<b>rustico minore</b>  Ristrutturato Annesso		Art. 17f - Ristrutturazione edilizia conservativa	

EDIFICIO	- LOCALIZZAZIONE - PIANO STRUTTURALE	- TIPOLOGIA - CONSERVAZIONE e USO	- CARATTERISTICHE	INTERVENTO AMMESSO PRESCRIZIONI	
<b>23 a</b> SCHEDA: C.11.2  IDENTIFICAZIONE: catasto d'impianto	Noce Pod. Valachi Strada Noce 24-25  Ambito del Virginio 1A Crinale di Noce Edifici sparsi esistenti al 1939	<b>annesso</b>	Annesso agricolo di recente realizzazione	Art. 18l - Annesso	
<b>24</b> SCHEDA: C. 14.1  IDENTIFICAZIONE: catasto d'impianto	Noce Pod. Fontino Strada Noce 23  Ambito del Virginio 1A Crinale di Noce Edifici sparsi esistenti al 1939	<b>edificio di base, con progetto definito, di epoca lorenesa e successiva</b>	Edificio a pianta rettangolare con tetto a padiglione e torre colombaria in posizione centrale	Art. 17e - Ristrutturazione edilizia conservativa	
<b>25</b> SCHEDA: C.14.2  IDENTIFICAZIONE: catasto d'impianto	Noce Pod. Fontino Strada Noce 23  Ambito del Virginio 1A Crinale di Noce Edifici sparsi esistenti al 1939	<b>rustico profondamente alterato</b>	Trasformato	Art. 18g - Fabbriato recente residenziale con esclusione del rialzamento	
<b>26</b> SCHEDA: non schedata  IDENTIFICAZIONE: C. T. R. / recente	Ugione Strada Noce  Ambito del Virginio 1A Crinale di Noce Edifici sparsi costruiti dopo il 1939	<b>manufatto precario</b>	Tettoia in lamiera Deposito	Art. 18m - Manufatto precario	
<b>27</b> SCHEDA: C.18.2  IDENTIFICAZIONE: catasto leopoldino	Ugione Strada Noce 19-20-21  Ambito del Virginio 1A Crinale di Noce Edifici sparsi esistenti al 1825	<b>edificio di base di architettura spontanea di origine medievale inserito in un piccolo borgo rurale</b>	L'edificio ha subito importanti interventi di ristrutturazione: la parte a monte dell'edificio è stata demolita e ricostruita (vedi scheda del 1987)  Gronda realizzata in modo non tradizionale	Art. 17d - Ristrutturazione edilizia conservativa	
<b>28</b> SCHEDA: C.18.1  IDENTIFICAZIONE: catasto leopoldino	Ugione Strada Noce 19-20-21  Ambito del Virginio 1A Crinale di Noce Edifici sparsi esistenti al 1825	<b>edificio di base di architettura spontanea di origine medievale inserito in un piccolo borgo rurale</b>	Edificio a pianta irregolare su vari livelli, con muro a scarpa e coperture a capanna e a singola falda	Art. 17d - Restauro	
<b>29</b> SCHEDA: C.18.1  IDENTIFICAZIONE: catasto d'impianto	Ugione Strada Noce 19-20-21  Ambito del Virginio 1A Crinale di Noce Edifici sparsi esistenti al 1939	<b>rustico minore</b>	Annesso alla residenza	Art. 17f - Ristrutturazione edilizia conservativa	
<b>30</b> SCHEDA: C.17.1  IDENTIFICAZIONE: catasto leopoldino	Ugione Strada Noce  Ambito del Virginio 1A Crinale di Noce Edifici sparsi esistenti al 1825	<b>edificio di base di architettura spontanea di origine medievale</b>	Edificio a torre con finiele aggiunto, forse rovine del castello di Aguglione (X sec.). Edificio di interesse storico-documentale.	Art. 17d - Restauro	
<b>31</b> SCHEDA: C.17.2  IDENTIFICAZIONE: catasto leopoldino	Ugione Strada Noce  Ambito del Virginio 1A Crinale di Noce Edifici sparsi esistenti al 1825	<b>edificio di base di architettura spontanea di origine medievale</b>	Edificio a pianta rettangolare con tetto a padiglione e rustico addossato	Art. 17d - Ristrutturazione edilizia conservativa	
<b>31a</b> SCHEDA: non schedato  IDENTIFICAZIONE: C. T. R. / recente	Ugione Strada Noce  Ambito del Virginio 1A Crinale di Noce Edifici sparsi costruiti dopo il 1939	<b>annesso</b>		Art. 18l - Annesso	
<b>32</b> SCHEDA: C.15.1  IDENTIFICAZIONE: catasto leopoldino	Ugione Pod. Torricella II Strada Noce 18  Ambito del Virginio 1A Crinale di Noce Edifici sparsi esistenti al 1825	<b>edificio di base di architettura spontanea di origine medievale</b>	Edificio medievale con torre e accrescimenti ottoneovescenteschi, pianta rettangolare e tetti a capanna. Edificio di interesse storico-documentale.	Art. 17d - Restauro	
<b>33</b> SCHEDA: C.12.3  IDENTIFICAZIONE: catasto leopoldino	Noce il Palagione Strada Noce 14-15-16  Ambito del Virginio 1A Crinale di Noce Edifici sparsi esistenti al 1825	<b>edificio di base trasformato con progetto recente</b>	Edificio pesantemente ristrutturato in modo tale da rendere illeggibili le caratteristiche tipologiche originarie	Art. 18g - Fabbriato recente residenziale	













EDIFICIO	- LOCALIZZAZIONE - PIANO STRUTTURALE	- TIPOLOGIA - CONSERVAZIONE e USO	- CARATTERISTICHE	INTERVENTO AMMESSO PRESCRIZIONI	
<b>34</b> SCHEDA: C.12.1  IDENTIFICAZIONE: catasto leopoldino	Noce il Palagione Strada Noce 14-15-16  Ambito del Virginio 1A Crinale di Noce Edifici sparsi esistenti al 1825	<b>edificio di base, con progetto definito, di epoca lorenesa e successiva</b>  Conservato in rapporto al consolidarsi delle trasformazioni. Residenziale.	Edificio diacronico con pianta articolata ed interventi otto-novecenteschi che hanno introdotto elementi architettonici da residenza padronale.	Art. 17e - Ristrutturazione edilizia conservativa	
<b>35</b> SCHEDA: C.12.4  IDENTIFICAZIONE: C. T. R. / recente	Noce il Palagione Strada Noce 14-15-16  Ambito del Virginio 1A Crinale di Noce Edifici sparsi costruiti dopo il 1939	<b>rustico</b>  Conservato nelle sue strutture e componenti edilizie. Fienile.	Fienile a pianta rettangolare e tetto a capanna	Art. 17f - Ristrutturazione edilizia conservativa	
<b>36</b> SCHEDA: C.12.2  IDENTIFICAZIONE: catasto leopoldino	Noce il Palagione Strada Noce 14-15-16  Ambito del Virginio 1A Crinale di Noce Edifici sparsi esistenti al 1825	<b>edificio di base di architettura spontanea di origine medievale</b>  Conservato nelle sue strutture e componenti edilizie. Residenziale.	Casa medievale con torre. Edificio di interesse storico-documentale.	Art. 17d - Restauro	
<b>37</b> SCHEDA: non schedato  IDENTIFICAZIONE: C. T. R. / recente	Noce il Palagione Strada Noce 14-15-16  Ambito del Virginio 1A Crinale di Noce Edifici sparsi costruiti dopo il 1939	<b>manufatto precario</b>  Vedi fotografia		Art. 18m - Manufatto precario	
<b>38</b> SCHEDA: non schedato  IDENTIFICAZIONE: C. T. R. / recente	Strada Noce  Ambito del Virginio 1A Crinale di Noce Edifici sparsi costruiti dopo il 1939	<b>fabbricato recente residenziale</b>  Residenziale		Art. 18g - Fabbricato recente residenziale	
<b>39</b> SCHEDA: C.9.1  IDENTIFICAZIONE: catasto leopoldino	Noce Pod. Docciaia Strada Noce 12-12a  Ambito del Virginio 1A Crinale di Noce Edifici sparsi esistenti al 1825	<b>edificio di base di architettura spontanea di origine medievale</b>  Restauro Residenziale	Casa medievale con torre inglobata e scala esterna e loggia.	Art. 17d - Restauro	
<b>40</b> SCHEDA: C.9.2  IDENTIFICAZIONE: catasto d'impianto	Noce Pod. Docciaia Strada Noce 12-12a  Ambito del Virginio 1A Crinale di Noce Edifici sparsi esistenti al 1939	<b>rustico</b>  Conservato Rustico	Fienile a pianta rettangolare, tetto a capanna e loggia laterale.	Art. 17f - Ristrutturazione edilizia conservativa	
<b>41</b> SCHEDA: C.13.1  IDENTIFICAZIONE: catasto leopoldino	Noce Pod. La Querciola Strada Noce 10  Ambito del Virginio 1A Crinale di Noce Edifici sparsi esistenti al 1825	<b>edificio di base, con progetto definito, di epoca lorenesa e successiva</b>  Conservato in rapporto al consolidarsi delle trasformazioni. Residenziale.	Edificio con il corpo principale con torretta colombaria centrale al quale si è aggiunto un rustico con scala esterna, a formare una L. Intonacatura a rasapietra e aia lastricata.	Art. 17e - Restauro	
<b>42</b> SCHEDA: C.13.2  IDENTIFICAZIONE: catasto d'impianto	Noce Pod. La Querciola Strada Noce 10  Ambito del Virginio 1A Crinale di Noce Edifici sparsi esistenti al 1939	<b>rustico minore</b>  Ristrutturato Deposito		Art. 17f - Ristrutturazione edilizia conservativa	
<b>43</b> SCHEDA: C.16.1  IDENTIFICAZIONE: catasto leopoldino	Noce Pod. Cavignaroli Strada Noce 9  Ambito del Virginio 1A Crinale di Noce Edifici sparsi esistenti al 1825	<b>edificio di base di architettura spontanea di origine medievale</b>  Conservato Residenziale	Edificio a crescita continua ristrutturato e consolidato in epoca lorenesa e successiva, con la formazione di un complesso in linea di edifici residenziali e produttivi con coperture a capanna. Edificio di interesse storico-documentale.	Art. 17d - Restauro	
<b>44</b> SCHEDA: non schedato  IDENTIFICAZIONE: C. T. R. / recente	Noce Strada Noce  Ambito del Virginio 1A Crinale di Noce Aree di protezione paes/stor/amb Edifici sparsi costruiti dopo il 1939	<b>edificio ad uso agricolo agricolo / capannone agricolo</b>  Annesso agricolo		Art. 18h - Edificio ad uso agricolo / capannone agricolo	
<b>45</b> SCHEDA: C.31.1  IDENTIFICAZIONE: catasto leopoldino	Noce Villa L'Ugo Strada Noce  Ambito del Virginio 1A Crinale di Noce Aree di protezione paes/stor/amb Ville e castelli	<b>villa, villa-fattoria</b>  In corso di ristrutturazione Residenziale Sede della Società Agricola dell'Ugo S.S.	Villa di origine pre-lorenese con parco. Edificio di interesse storico-documentale e architettonico.	Art. 17b - Restauro	

EDIFICIO	- LOCALIZZAZIONE - PIANO STRUTTURALE	- TIPOLOGIA - CONSERVAZIONE e USO	- CARATTERISTICHE	INTERVENTO AMMESSO PRESCRIZIONI	
<b>45a</b> SCHEDA: non schedato IDENTIFICAZIONE: catasto d'impianto	Noce Villa L'Ugo Strada Noce  Ambito del Virginio 1A Crinale di Noce Aree di protezione paes/stor/amb Ville e castelli	<b>rustico</b>	In abbandono e semidiruto; realizzato prima del 1940 come rimessa per attrezzi e limonaia	Art. 17f - Ristrutturazione edilizia conservativa	
<b>46</b> SCHEDA: non schedato IDENTIFICAZIONE: catasto leopoldino	Noce Villa L'Ugo Strada Noce  Ambito del Virginio 1A Crinale di Noce Aree di protezione paes/stor/amb Chiese e conventi	<b>edificio specialistico religioso</b>	Cappella della villa dell'Ugo. Edificio di interesse storico-documentale.	Art. 17a - Restauro	
<b>47</b> SCHEDA: non schedato IDENTIFICAZIONE: C. T. R. / recente	Noce Strada Noce  Ambito del Virginio 1A Crinale di Noce Aree di protezione paes/stor/amb Edifici sparsi costruiti dopo il 1939	<b>annesso</b>	Tennis dell'Ugo  Tettoie di pertinenza del Tennis dell'Ugo	Art. 18l - Annesso. È ammesso inoltre l'adeguamento funzionale per migliorare la struttura sportiva, con ristrutturazione e ampliamento di 40 mq di SUL.	
<b>48</b> SCHEDA: non schedato IDENTIFICAZIONE: C. T. R. / recente	Noce Strada Noce  Ambito del Virginio 1A Crinale di Noce Aree di protezione paes/stor/amb Edifici sparsi costruiti dopo il 1939	<b>manufatto precario</b>	Capanna per uso agricolo/deposito	Art. 18m - Manufatto precario	
<b>49</b> SCHEDA: C.19.1 IDENTIFICAZIONE: catasto leopoldino	Noce Pod. Villa-Fontini Strada Noce 4-5  Ambito del Virginio 1A Crinale di Noce Edifici sparsi esistenti al 1825	<b>edificio di base, con progetto definito, di epoca lorenese e successiva</b>	Si tratta di due edifici accoppiati a formare un unico corpo di fabbrica rettangolare coperto a padiglione	Art. 17e - Restauro	
<b>50</b> SCHEDA: C.19.2 IDENTIFICAZIONE: catasto d'impianto	Noce Pod. Villa-Fontini Strada Noce 4-5  Ambito del Virginio 1A Crinale di Noce Edifici sparsi esistenti al 1939	<b>rustico</b>	Ristrutturato Residenziale	Art. 17f - Ristrutturazione edilizia conservativa	
<b>51</b> SCHEDA: non schedato IDENTIFICAZIONE: C. T. R. / recente	Noce Strada Noce  Ambito del Virginio 1A Crinale di Noce Edifici sparsi costruiti dopo il 1939	<b>fabbricato recente residenziale</b>	I caratteri dell'edificio sono di tipo residenziale	Art. 18g - Fabbricato recente residenziale	
<b>53</b> SCHEDA: non schedato IDENTIFICAZIONE: C. T. R. / recente	Noce Strada Noce  Ambito del Virginio 1A Crinale di Noce Aree di protezione paes/stor/amb Edifici sparsi costruiti dopo il 1939	<b>rustico minore</b>		Art. 17f - Ristrutturazione edilizia conservativa Art. 13.4 - Nuclei rurali storici	
<b>54</b> SCHEDA: C.20.2 IDENTIFICAZIONE: catasto leopoldino	Noce Pod.Toricella Primo Strada Noce 2-3  Ambito del Virginio 1A Crinale di Noce Aree di protezione paes/stor/amb Edifici sparsi esistenti al 1825	<b>edificio di base, con progetto definito, di epoca lorenese e successiva</b>	Edificio su pendio, a pianta quadrata e tetto a padiglione; aia ammattonata al primo livello (se conservata).	Art. 17e - Ristrutturazione edilizia conservativa Art. 13.4 - Nuclei rurali storici	
<b>55</b> SCHEDA: C.20.1 IDENTIFICAZIONE: catasto leopoldino	Noce Pod.Vergiano Strada Noce 2-3  Ambito del Virginio 1A Crinale di Noce Aree di protezione paes/stor/amb Edifici sparsi esistenti al 1825	<b>edificio di base, con progetto definito, di epoca lorenese e successiva</b>	Ristrutturato con demolizioni e ricostruzioni. Residenza - Appartamenti vacanza	Art. 17e - Ristrutturazione edilizia conservativa Art. 13.4 - Nuclei rurali storici	
<b>55a</b> SCHEDA: non schedato IDENTIFICAZIONE: non cartografato	Noce Strada Noce  Ambito del Virginio 1A Crinale di Noce Aree di protezione paes/stor/amb Nucleo storico minore	<b>fabbricato recente residenziale</b>	Residenziale	Art. 18g - Fabbricato recente residenziale Art. 13.4 - Nuclei rurali storici	
<b>56</b> SCHEDA: non schedato IDENTIFICAZIONE: catasto d'impianto	Noce Strada Noce  Ambito del Virginio 1A Crinale di Noce Aree di protezione paes/stor/amb Nucleo storico minore	<b>fabbricato recente residenziale</b>	Residenziale	Art. 18g - Fabbricato recente residenziale Art. 13.4 - Nuclei rurali storici	











EDIFICIO	- LOCALIZZAZIONE - PIANO STRUTTURALE	- TIPOLOGIA - CONSERVAZIONE e USO	- CARATTERISTICHE	INTERVENTO AMMESSO PRESCRIZIONI	
<b>57</b> SCHEDA: non schedato IDENTIFICAZIONE: catasto leopoldino	Noce Strada Noce  Ambito del Virginio 1A Crinale di Noce Aree di protezione paes/stor/amb Nucleo storico minore	<b>edificio di base trasformato con progetto recente</b>   Residenziale		Art. 18g - Fabbricato recente residenziale Art. 13.4 - Nuclei rurali storici	
<b>57a</b> SCHEDA: non schedato IDENTIFICAZIONE: non cartografato	Noce Strada Noce  Ambito del Virginio 1A Crinale di Noce Aree di protezione paes/stor/amb Nucleo storico minore	<b>rustico minore</b>   In disuso		Art. 17f - Restauro Art. 13.4 - Nuclei rurali storici	
<b>58</b> SCHEDA: non schedato IDENTIFICAZIONE: C. T. R. / recente	Noce Strada Noce  Ambito del Virginio 1A Crinale di Noce Aree di protezione paes/stor/amb Nucleo storico minore	<b>fabbricato recente residenziale</b>   Residenziale		Art. 18g - Fabbricato recente residenziale Art. 13.4 - Nuclei rurali storici	
<b>58a</b> SCHEDA: non schedato IDENTIFICAZIONE: catasto leopoldino	Noce Strada Noce  Ambito del Virginio 1A Crinale di Noce Aree di protezione paes/stor/amb Nucleo storico minore	<b>edificio di base trasformato con progetto recente</b>   Residenziale	Edificio presente al Catasto leopoldino, trasformato e ampliato con addizione recente	Art. 18g - Fabbricato recente residenziale Art. 13.4 - Nuclei rurali storici	
<b>59</b> SCHEDA: non schedato IDENTIFICAZIONE: C. T. R. / recente	Noce Strada Noce  Ambito del Virginio 1A Crinale di Noce Aree di protezione paes/stor/amb Nucleo storico minore	<b>annesso</b>   Limaonia		Art. 18i - Annesso Art. 13.4 - Nuclei rurali storici	
<b>60</b> SCHEDA: non schedato IDENTIFICAZIONE: catasto leopoldino	Noce Strada Noce  Ambito del Virginio 1A Crinale di Noce Aree di protezione paes/stor/amb Nucleo storico minore	<b>edificio di base, con progetto definito, di epoca lorenese e successiva</b>   Ristrutturato Residenziale		Art. 17e - Ristrutturazione edilizia conservativa Art. 13.4 - Nuclei rurali storici	
<b>61</b> SCHEDA: non schedato IDENTIFICAZIONE: catasto d'impianto	Noce Strada Noce  Ambito del Virginio 1A Crinale di Noce Aree di protezione paes/stor/amb Nucleo storico minore	<b>edificio di base, con progetto definito, di epoca lorenese e successiva</b>   Residenziale		Art. 17e - Ristrutturazione edilizia conservativa Art. 13.4 - Nuclei rurali storici	
<b>62</b> SCHEDA: non schedato IDENTIFICAZIONE: catasto leopoldino	Noce Strada Noce  Ambito del Virginio 1A Crinale di Noce Aree di protezione paes/stor/amb Nucleo storico minore	<b>edificio di base di architettura spontanea di origine medievale / rinascimentale</b>   Conservato Residenziale	Torre inserita in corpi di fabbrica successivi con interventi recenti, paramenti murari, pavimentazioni e altre componenti edilizie di interesse	Art. 17d - Restauro Art. 13.4 - Nuclei rurali storici	
<b>63</b> SCHEDA: non schedato IDENTIFICAZIONE: catasto leopoldino	Noce Strada Noce  Ambito del Virginio 1A Crinale di Noce Aree di protezione paes/stor/amb Nucleo storico minore	<b>edificio di base, con progetto definito, di epoca lorenese e successiva</b>   Ristrutturato Residenziale		Art. 17e - Ristrutturazione edilizia conservativa Art. 13.4 - Nuclei rurali storici	
<b>64</b> SCHEDA: non schedato IDENTIFICAZIONE: catasto d'impianto	Noce Strada Noce  Ambito del Virginio 1A Crinale di Noce Aree di protezione paes/stor/amb Nucleo storico minore	<b>edificio trasformato con progetto recente</b>   Ristrutturato Residenziale		Art. 18g - Fabbricato recente residenziale Art. 13.4 - Nuclei rurali storici	
<b>65</b> SCHEDA: non schedato IDENTIFICAZIONE: catasto leopoldino	Noce Strada Noce  Ambito del Virginio 1A Crinale di Noce Aree di protezione paes/stor/amb Nucleo storico minore	<b>edificio di base, con progetto definito, di epoca lorenese e successiva</b>   Conservato Residenziale		Art. 17e - Ristrutturazione edilizia conservativa Art. 13.4 - Nuclei rurali storici	
<b>66</b> SCHEDA: non schedato IDENTIFICAZIONE: catasto leopoldino	Noce Strada Noce  Ambito del Virginio 1A Crinale di Noce Aree di protezione paes/stor/amb Nucleo storico minore	<b>edificio di base, con progetto definito, di epoca lorenese e successiva</b>   Ristrutturato Residenziale	Edificio presente al Catasto Leopoldino, con caratteristiche urbane	Art. 17e - Ristrutturazione edilizia conservativa Art. 13.4 - Nuclei rurali storici	

EDIFICIO	- LOCALIZZAZIONE - PIANO STRUTTURALE	- TIPOLOGIA - CONSERVAZIONE e USO	- CARATTERISTICHE	INTERVENTO AMMESSO PRESCRIZIONI	
<b>67</b> SCHEDA: non schedato IDENTIFICAZIONE: catasto d'impianto	Noce Strada Noce  Ambito del Virginio 1A Crinale di Noce Aree di protezione paes/stor/amb Nucleo storico minore	<b>edificio di base, con progetto definito, di epoca lorenese e successiva</b>	Edificio presente al Catasto d'impianto, con caratteristiche urbane	Art. 17e - Ristrutturazione edilizia conservativa Art. 13.4 - Nuclei rurali storici	
<b>68</b> SCHEDA: non schedato IDENTIFICAZIONE: C. T. R. / recente	Noce Strada Noce  Ambito del Virginio 1A Crinale di Noce Aree di protezione paes/stor/amb Nucleo storico minore	<b>fabbricato recente residenziale</b>		Art. 18g - Fabbricato recente residenziale Art. 13.4 - Nuclei rurali storici	
<b>70</b> SCHEDA: non schedato IDENTIFICAZIONE: C. T. R. / recente	Noce Strada Noce  Ambito del Virginio 1A Crinale di Noce Aree di protezione paes/stor/amb Nucleo storico minore	<b>manufatto precario</b>		Art. 18m - Manufatto precario	
<b>71</b> SCHEDA: non schedato IDENTIFICAZIONE: C. T. R. / recente	Noce Strada Noce  Ambito del Virginio 1A Crinale di Noce Aree di protezione paes/stor/amb Nucleo storico minore	<b>fabbricato recente residenziale</b>		Art. 18g - Fabbricato recente residenziale Art. 13.4 - Nuclei rurali storici	
<b>72</b> SCHEDA: non schedato IDENTIFICAZIONE: C. T. R. / recente	Noce Strada Noce  Ambito del Virginio 1A Crinale di Noce Aree di protezione paes/stor/amb Nucleo storico minore	<b>fabbricato recente residenziale</b>		Art. 18g - Fabbricato recente residenziale Art. 13.4 - Nuclei rurali storici	
<b>73</b> SCHEDA: non schedato IDENTIFICAZIONE: C. T. R. / recente	Noce Strada Noce  Ambito del Virginio 1A Crinale di Noce Aree di protezione paes/stor/amb Nucleo storico minore	<b>fabbricato recente residenziale</b>		Art. 18g - Fabbricato recente residenziale Art. 13.4 - Nuclei rurali storici	
<b>74</b> SCHEDA: non schedato IDENTIFICAZIONE: catasto d'impianto	Noce Strada Noce  Ambito del Virginio 1A Crinale di Noce Aree di protezione paes/stor/amb Nucleo storico minore	<b>edificio di base, con progetto definito, di epoca lorenese e successiva</b>		Art. 17e - Ristrutturazione edilizia conservativa Art. 13.4 - Nuclei rurali storici	
<b>75</b> SCHEDA: non schedato IDENTIFICAZIONE: catasto d'impianto	Noce Strada Noce  Ambito del Virginio 1A Crinale di Noce Aree di protezione paes/stor/amb Nucleo storico minore	<b>edificio di base, con progetto definito, di epoca lorenese e successiva</b>		Art. 17e - Ristrutturazione edilizia conservativa Art. 13.4 - Nuclei rurali storici	
<b>76</b> SCHEDA: C.23.1 IDENTIFICAZIONE: C. T. R. / recente	Noce Strada Noce 50-51-52  Ambito del Virginio 1A Crinale di Noce Nucleo storico minore	<b>fabbricato recente residenziale</b>		Art. 18g - Fabbricato recente residenziale Art. 13.4 - Nuclei rurali storici	
<b>77</b> SCHEDA: C.25.1 IDENTIFICAZIONE: C. T. R. / recente	Noce Strada Noce 40d  Ambito del Virginio 1A Crinale di Noce Edifici sparsi costruiti dopo il 1939	<b>fabbricato recente residenziale</b>		Art. 18g - Fabbricato recente residenziale	
<b>78</b> SCHEDA: C.26.1 IDENTIFICAZIONE: C. T. R. / recente	Noce Strada Noce 40e/ff/g  Ambito del Virginio 1A Crinale di Noce Edifici sparsi costruiti dopo il 1939	<b>fabbricato recente residenziale</b>		Art. 18g - Fabbricato recente residenziale	
<b>79</b> SCHEDA: C.29.1 IDENTIFICAZIONE: catasto d'impianto	Palazzolo Pod. Vergiano Strada Noce  Ambito del Virginio 1A Crinale di Noce Edifici sparsi esistenti al 1939	<b>edificio di base, con progetto definito, di epoca lorenese e successiva</b>	Edificio otto-novecentesco a pianta rettangolare con tetto a padiglione	Art. 17e - Ristrutturazione edilizia conservativa	

























EDIFICIO	- LOCALIZZAZIONE - PIANO STRUTTURALE	- TIPOLOGIA - CONSERVAZIONE e USO	- CARATTERISTICHE	INTERVENTO AMMESSO PRESCRIZIONI	
<b>80</b> SCHEDA: C.29.1 IDENTIFICAZIONE: catasto d'impianto	Palazzolo Pod. Vergiano Strada Noce  Ambito del Virginio 1A Crinale di Noce Edifici sparsi esistenti al 1939	<b>rustico</b>  Conservato Annesso agricolo		Art. 17f - Ristrutturazione edilizia conservativa	
<b>81</b> SCHEDA: C.22.1 IDENTIFICAZIONE: C. T. R. / recente	Noce Strada Noce  Ambito del Virginio 1A Crinale di Noce Edifici sparsi costruiti dopo il 1939	<b>edificio ad uso agricolo agricolo / capannone agricolo</b>  Annesso agricolo. Dalla foto aerea il manufatto risulta trasformato		Art. 18h - Edificio ad uso agricolo / capannone agricolo	
<b>82</b> SCHEDA: C.21.1 IDENTIFICAZIONE: catasto d'impianto	Palazzolo Podere Vergiano II Strada Noce 42  Ambito del Virginio 1A Crinale di Noce Edifici sparsi esistenti al 1939	<b>edificio di base, con progetto definito, di epoca lorenese e successiva</b>  Conservato Residenziale	Edificio ottocentesco che segue i canoni degli edifici leopoldini con torre colombaria centrale. Edificio di interesse storico-documentale.	Art. 17e - Restauro	
<b>83</b> SCHEDA: C.21.1 IDENTIFICAZIONE: catasto d'impianto	Palazzolo Podere Vergiano II Strada Noce 42  Ambito del Virginio 1A Crinale di Noce Edifici sparsi esistenti al 1939	<b>rustico minore</b>  Ristrutturato Annesso		Art. 17f - Ristrutturazione edilizia conservativa	
<b>84</b> SCHEDA: C.28.2 IDENTIFICAZIONE: catasto d'impianto	Palazzolo Podere Muricci-Palazzolo Strada Palazzolo 43-44  Ambito del Virginio 1A Crinale di Noce Edifici sparsi esistenti al 1939	<b>rustico</b>  Ristrutturato Residenza		Art. 17f - Ristrutturazione edilizia conservativa Per la porzione recentemente edificata Art. 17f - Ristrutturazione edilizia ricostruttiva	
<b>85</b> SCHEDA: C.28.1 IDENTIFICAZIONE: catasto leopoldino	Palazzolo Podere Muricci-Palazzolo Strada Palazzolo 43-44  Ambito del Virginio 1A Crinale di Noce Edifici sparsi esistenti al 1825	<b>edificio di base, con progetto definito, di epoca lorenese e successiva</b>  Ristrutturata con l'inserimento di persiane e di recinzione con cancello. Residenza.	Edificio a pianta quadrata con torre colombaria centrale e aggiunta di gran loggia carraia.  Trasformazione integrale del resede e delle sistemazioni esterne.	Art. 17e - Restauro	
<b>86</b> SCHEDA: C.24.2 IDENTIFICAZIONE: catasto d'impianto	Noce Villa Muricci Strada Noce 45-47  Ambito del Virginio 1A Crinale di Noce Aree di protezione paes/stor/amb Edifici sparsi esistenti al 1939	<b>rustico minore</b>  Ristrutturato Residenziale - Casa affitto turistico: / <i>Cachi</i>		Art. 17f - Ristrutturazione edilizia conservativa	
<b>87</b> SCHEDA: C.24.2 IDENTIFICAZIONE: catasto d'impianto	Noce Villa Muricci Strada Noce 45-47  Ambito del Virginio 1A Crinale di Noce Aree di protezione paes/stor/amb Edifici sparsi esistenti al 1939	<b>rustico</b>  Conservato Fa parte del complesso turistico - ricettivo	Fienile a pianta rettangolare e tetto a padiglione.	Art. 17f - Ristrutturazione edilizia conservativa	
<b>88</b> SCHEDA: C.24.1 IDENTIFICAZIONE: catasto leopoldino	Noce Villa Muricci Strada Noce 45-47  Ambito del Virginio 1A Crinale di Noce Aree di protezione paes/stor/amb Edifici sparsi esistenti al 1825	<b>villa, villa-fattoria</b>  Conservato Residenza Turistico - ricettivo <i>Villa la Querce</i>	Edificio pre-lorenese con accrescimenti ottocenteschi. Edificio di interesse storico-documentale e architettonico.	Art. 17b - Restauro	
<b>89</b> SCHEDA: C.27.1 IDENTIFICAZIONE: catasto d'impianto	Noce Pod. Falco Strada Noce 66  Ambito del Virginio 1A Crinale di Noce Edifici sparsi esistenti al 1939	<b>edificio di base, con progetto definito, di epoca lorenese e successiva</b>  Ristrutturato Residenza - Case vacanza	Edificio a pianta quadrata con tetto a padiglione e abbaino recente	Art. 17e - Ristrutturazione edilizia conservativa	
<b>90</b> SCHEDA: non schedato IDENTIFICAZIONE: catasto leopoldino	Noce Pod. Falco Strada Noce 66  Ambito del Virginio 1A Crinale di Noce Edifici sparsi esistenti al 1825	<b>rudere ricostruito con caratteri edilizi che richiamano il tipo del rustico</b>  Ricostruito Residenziale - Casa Vacanze	Edificio recente	Art. 18g - Fabbricato recente residenziale	
<b>91</b> SCHEDA: non schedato IDENTIFICAZIONE: catasto d'impianto	Noce Cimitero di Noce  Ambito del Virginio 1A Crinale di Noce Cimitero	<b>Cimitero</b>		Art. 29 - Cimiteri e relativo vincolo di rispetto	













EDIFICIO	- LOCALIZZAZIONE - PIANO STRUTTURALE	- TIPOLOGIA - CONSERVAZIONE e USO	- CARATTERISTICHE	INTERVENTO AMMESSO PRESCRIZIONI	
<b>91a</b> SCHEDA: non schedato IDENTIFICAZIONE: non cartografato	Noce Cappella	<b>edificio specialistico religioso</b>		Art. 17a - Restauro	
<b>92</b> SCHEDA: G.2.1 IDENTIFICAZIONE: catasto leopoldino	Palazzolo Chiesa di San Bartolomeo Strada Palazzolo 35-40	<b>edificio specialistico religioso</b>	Bene architettonico tutelato ai sensi della parte II del DL 42/2004 - Codice dei beni culturali e del paesaggio (id 90480451666 - Istituzione vincolo 21/9/2011)	Art. 17a - Restauro Art. 13.4 - Piccoli agglomerati	
<b>93</b> SCHEDA: G.2.4 IDENTIFICAZIONE: catasto leopoldino	Palazzolo Pod. della Chiesa Strada Palazzolo 35-40	<b>edificio di base, con progetto definito, di epoca lorenese e successiva</b>	Edificio a pianta rettangolare e tetto a padiglione con interventi decorativi e architettonici volti alla rappresentazione di una villa. Bene architettonico tutelato ai sensi della parte II del DL 42/2004 (id 90480452090 - Istituzione vincolo 4/5/2015)	Art. 17e - Restauro Art. 13.4 - Piccoli agglomerati Ulteriori nuovi interventi devono individuare gli elementi per una più chiara classificazione tipologica	
<b>94</b> SCHEDA: G.2.4 IDENTIFICAZIONE: catasto d'impianto	Palazzolo Pod. della Chiesa Strada Palazzolo 35-40	<b>rustico</b>		Art. 17f - Ristrutturazione edilizia conservativa Art. 13.4 - Piccoli agglomerati	
<b>95</b> SCHEDA: G.2.3 IDENTIFICAZIONE: catasto leopoldino	Palazzolo Pod. della Chiesa Strada Palazzolo 35-40	<b>edificio di base, con progetto definito, di epoca lorenese e successiva</b>	Edificio otto-novecentesco con caratteristiche urbane	Art. 17e - Ristrutturazione edilizia conservativa Art. 13.4 - Piccoli agglomerati	
<b>96</b> SCHEDA: G.2.2 IDENTIFICAZIONE: catasto d'impianto	Palazzolo Pod. della Chiesa Strada Palazzolo 35-40	<b>edificio di base, con progetto definito, di epoca lorenese e successiva</b>	Edificio otto-novecentesco con caratteristiche urbane Bene architettonico tutelato ai sensi della parte II del DL 42/2004 - Codice dei beni culturali e del paesaggio (id 90480451666 - Istituzione vincolo 21/9/2011)	Art. 17e - Ristrutturazione edilizia conservativa Art. 13.4 - Piccoli agglomerati	
<b>97</b> SCHEDA: G.2.5 IDENTIFICAZIONE: C. T. R. / recente	Palazzolo Pod. della Chiesa Strada Palazzolo 35-40	<b>fabbricato recente residenziale</b>		Art. 18g - Fabbricato recente residenziale Art. 13.4 - Piccoli agglomerati	
<b>98</b> SCHEDA: G.30.1 IDENTIFICAZIONE: catasto leopoldino	Palazzolo Villa Naldini Del Riccio, Strada Palazzolo 35-40	<b>villa, villa-fattoria</b>	Edificio di interesse storico-documentale e architettonico	Art. 17b - Restauro Art. 13.4 - Piccoli agglomerati	
<b>99</b> SCHEDA: G.30.2 IDENTIFICAZIONE: catasto leopoldino	Palazzolo Villa Naldini Del Riccio, Strada Palazzolo 35-40	<b>edificio produttivo</b>	Capannone recente con copertura a volta in eternit	Art. 18i - Edificio produttivo Art. 13.4 - Piccoli agglomerati Oltre a quanto indicato nell'articolo è ammessa l'attività turistico-ricettiva, collegata alla Villa Naldini-Del Riccio	
<b>100</b> SCHEDA: G.3.1 IDENTIFICAZIONE: catasto leopoldino	Palazzolo Strada Palazzolo 30	<b>edificio di base trasformato con progetto recente</b>	Edificio profondamente trasformato anteriormente al 1987 negli aspetti tipologici ed edilizi	Art. 18g - Fabbricato recente residenziale Art. 13.4 - Piccoli agglomerati	
<b>101</b> SCHEDA: G.3.2 IDENTIFICAZIONE: C. T. R. / recente	Palazzolo Strada Palazzolo 30	<b>fabbricato recente residenziale</b>		Art. 18g - Fabbricato recente residenziale Art. 13.4 - Piccoli agglomerati	
<b>102</b> SCHEDA: G.3.2 IDENTIFICAZIONE: C. T. R. / recente	Palazzolo Strada Palazzolo 30	<b>fabbricato recente residenziale</b>		Art. 18g - Fabbricato recente residenziale Art. 13.4 - Piccoli agglomerati	













EDIFICIO	- LOCALIZZAZIONE - PIANO STRUTTURALE	- TIPOLOGIA - CONSERVAZIONE e USO	- CARATTERISTICHE	INTERVENTO AMMESSO PRESCRIZIONI	
<b>103</b> SCHEDA: G.3.2 IDENTIFICAZIONE: C. T. R. / recente	Palazzolo Strada Palazzolo 30  Ambito del Virginio 1A Crinale di Noce Edifici sparsi costruiti dopo il 1939	<b>edificio ad uso agricolo agricolo / capannone agricolo</b>  Annesso agricolo		Art. 18h - Edificio ad uso agricolo / capannone agricolo Art. 13.4 - Piccoli agglomerati	
<b>103a</b> SCHEDA: non schedato IDENTIFICAZIONE: C. T. R. / recente	Palazzolo Strada Palazzolo 30  Ambito del Virginio 1A Crinale di Noce Edifici sparsi costruiti dopo il 1939	<b>edificio ad uso agricolo agricolo / capannone agricolo</b>  Cantina		Art. 18h - Edificio ad uso agricolo / capannone agricolo Art. 13.4 - Piccoli agglomerati	
<b>104</b> SCHEDA: G.1.1 IDENTIFICAZIONE: catasto leopoldino	Palazzolo Pod. Campiglia Strada Palazzolo 28-29  Ambito del Virginio 1A Crinale di Noce Edifici sparsi esistenti al 1825	<b>edificio di base, con progetto definito, di epoca lorenese e successiva</b>  Ristrutturato Residenza e agriturismo	Edificio lineare con tetto a capanna e accrescimenti otto-novecenteschi.  Chiusura delle aperture del fienile giustapposto	Art. 17e - Ristrutturazione edilizia conservativa	
<b>105</b> SCHEDA: G.1.3 IDENTIFICAZIONE: catasto d'impianto	Palazzolo Pod. Campiglia Strada Palazzolo 28-29  Ambito del Virginio 1A Crinale di Noce Edifici sparsi esistenti al 1939	<b>rustico</b>  Ristrutturato e trasformato con eliminazione della scala esterna e modifica delle aperture. Residenza e agriturismo		Art. 17f - Ristrutturazione edilizia conservativa	
<b>106</b> SCHEDA: non schedato IDENTIFICAZIONE: C. T. R. / recente	Palazzolo Pod. Campiglia Strada Palazzolo 28-29  Ambito del Virginio 1A Crinale di Noce Edifici sparsi costruiti dopo il 1939	<b>edificio ad uso agricolo agricolo / capannone agricolo</b>  Si colloca dalla parte retro dell'agriturismo (vedi foto sotto dalla piscina)		Art. 18h - Edificio ad uso agricolo / capannone agricolo	
<b>107</b> SCHEDA: G.1.2 IDENTIFICAZIONE: catasto leopoldino	Palazzolo Pod. Campiglia Strada Palazzolo 28-29  Ambito del Virginio 1A Crinale di Noce Edifici sparsi esistenti al 1825	<b>edificio di base, con progetto definito, di epoca lorenese e successiva</b>  Conservato l'edificio originario; sul retro è stato addossato un capannone recente (scheda n.108)	Edificio a pianta rettangolare con tetto a capanna e fronte regolare con porta carraia centrale.  Crescita morfologica	Art. 17e - Ristrutturazione edilizia conservativa	
<b>107a</b> SCHEDA: G.1.4 IDENTIFICAZIONE: C. T. R. / recente	Palazzolo Pod. Campiglia Strada Palazzolo 28-29  Ambito del Virginio 1A Crinale di Noce Edifici sparsi costruiti dopo il 1939	<b>edificio ad uso agricolo agricolo / capannone agricolo</b>  Capannone agricolo con silos	Complesso recente accostato ad edificio storico indicato nella scheda 107	Art. 18h - Edificio ad uso agricolo / capannone agricolo	
<b>108</b> SCHEDA: G.1.4 IDENTIFICAZIONE: C. T. R. / recente	Palazzolo Pod. Campiglia Strada Palazzolo 28-29  Ambito del Virginio 1A Crinale di Noce Edifici sparsi costruiti dopo il 1939	<b>edificio ad uso agricolo agricolo / capannone agricolo</b>  Capannone agricolo con silos		Art. 18h - Edificio ad uso agricolo / capannone agricolo	
<b>109</b> SCHEDA: D.71.2 IDENTIFICAZIONE: catasto d'impianto	Noce Pod. Terrabigia Strada Noce 26  Ambito del Virginio 1A Crinale di Noce Edifici sparsi esistenti al 1939	<b>rustico</b>  Ristrutturato Residenziale	Fienile a pianta rettangolare con tetto a padiglione	Art. 17f - Ristrutturazione edilizia conservativa	
<b>110</b> SCHEDA: D.71.1 IDENTIFICAZIONE: catasto leopoldino	Noce Pod. Terrabigia Strada Noce 26  Ambito del Virginio 1A Crinale di Noce Edifici sparsi esistenti al 1825	<b>edificio di base, con progetto definito, di epoca lorenese e successiva</b>  Ristrutturato Residenziale	Edificio dal nucleo originario a pianta rettangolare con tetto a capanna, torre colombaria centrale e scala esterna, con successivo ampliamento sul retro a formare una L	Art. 17e - Ristrutturazione edilizia conservativa	
<b>111</b> SCHEDA: non schedato IDENTIFICAZIONE: C. T. R. / recente	Noce Pod. Terrabigia Strada Noce 26  Ambito del Virginio 1A Crinale di Noce Edifici sparsi costruiti dopo il 1939	<b>manufatto precario</b>  Tettoia in lamiera su muri in blocchi di cemento Deposito		Art. 18m - Manufatto precario	
<b>112</b> SCHEDA: G.4.1 IDENTIFICAZIONE: C. T. R. / recente	Palazzolo Strada Palazzolo 25-26  Ambito del Virginio 1A Crinale di Noce Edifici sparsi costruiti dopo il 1939	<b>fabbricato recente residenziale</b>  Residenziale		Art. 18g - Fabbricato recente residenziale	

EDIFICIO	- LOCALIZZAZIONE - PIANO STRUTTURALE	- TIPOLOGIA - CONSERVAZIONE e USO	- CARATTERISTICHE	INTERVENTO AMMESSO PRESCRIZIONI	
<b>113</b> SCHEDA: G.6.2 IDENTIFICAZIONE: catasto d'impianto	Palazzolo Pod. delle Vigne, Strada Palazzolo 21	<b>rustico</b>  Conservato il corpo principale, con aggiunta di manufatto in cemento lungo il fianco Annesso agricolo	Fienile a pianta rettangolare con tetto a capanna	<b>Art. 17f - Ristrutturazione edilizia conservativa, ristrutturazione edilizia ricostruttiva per la parte recente con l'obiettivo di un inserimento nel contesto paesaggistico ed edilizio secondo un metodo di ripristino tipologico.</b>	
<b>114</b> SCHEDA: G.6.1 IDENTIFICAZIONE: catasto d'impianto	Palazzolo Pod. delle Vigne, Strada Palazzolo 21	<b>edificio di base, con progetto definito, di epoca lorenese e successiva</b>  Ristrutturato e spellato Residenziale	Edificio ottocentesco a pianta quadrata con tetto a padiglione e torre colombaria centrale.	<b>Art. 17e - Restauro</b>	
<b>115</b> SCHEDA: non schedato IDENTIFICAZIONE: C. T. R. / recente	Palazzolo Pod. delle Vigne, Strada Palazzolo 21	<b>annesso</b>  Fienile		<b>Art. 18i - Annesso</b>	
<b>116</b> SCHEDA: G.5.1 IDENTIFICAZIONE: catasto d'impianto	Palazzolo Pod. Cappelle, Strada Palazzolo 20	<b>edificio di base, con progetto definito, di epoca lorenese e successiva</b>  Conservato Residenziale	Edificio otto-novecentesco a pianta rettangolare con tetto a capanna e torre colombaria centrale	<b>Art. 17e - Restauro</b>	
<b>117</b> SCHEDA: H.2.1-3 IDENTIFICAZIONE: catasto leopoldino	Tavarnelle Pod. Campiglia Strada Palazzolo 22-23	<b>edificio di base, con progetto definito, di epoca lorenese e successiva</b>  Sostanzialmente conservato Residenziale e agricola	Complesso formato da un volume principale a pianta rettangolare con tetto a padiglione e torre colombaria centrale, con aggiunte otto-novecentesche a formare una L.	<b>Art. 17e - Restauro</b>	
<b>117a</b> SCHEDA: H.2.2-3 IDENTIFICAZIONE: catasto d'impianto	Tavarnelle Pod. Campiglia Strada Palazzolo 22-23	<b>rustico</b>  Sostanzialmente conservato, trasformato in residenza Residenziale e agricola	Addizione otto-novecentesca, a formare una L, all'edificio principale in scheda n.117	<b>Art. 17f - Ristrutturazione edilizia conservativa</b>	
<b>118</b> SCHEDA: H.2.4 IDENTIFICAZIONE: catasto d'impianto	Tavarnelle Pod. Campiglia Strada Palazzolo 22-23	<b>rustico</b>  Sopraelevato di un piano Annesso agricola		<b>Art. 17f - Ristrutturazione edilizia conservativa con eventuale ampliamento seguendo il processo tipologico di crescita</b>	
<b>118a</b> SCHEDA: H.2.5 IDENTIFICAZIONE: C. T. R. / recente	Tavarnelle Pod. Campiglia Strada Palazzolo 22-23	<b>annesso</b>  Annesso agricolo		<b>Art. 18i - Annesso</b>	
<b>119</b> SCHEDA: H.7.1 IDENTIFICAZIONE: C. T. R. / recente	Tavarnelle Strada Palazzolo 20/g-l	<b>fabbricato recente residenziale</b>  Residenziale		<b>Art. 18g - Fabbricato recente residenziale</b>	
<b>119a</b> SCHEDA: H.7.2 IDENTIFICAZIONE: C. T. R. / recente	Tavarnelle Strada Palazzolo 20/g-l	<b>edificio produttivo</b>  All'edificio produttivo è stata addossata una struttura di cemento armato con copertura piana che lo unisce all'edificio 119  Si evidenziano elementi di degrado urbanistico e ambientale dovuti alla raggiunta obsolescenza delle strutture produttive e all'impatto sul paesaggio		<b>Art. 18i - Edificio produttivo - Ristrutturazione urbanistica Art.18i È ammessa la residenza nei limiti del 30% del volume esistente</b>	
<b>120</b> SCHEDA: H.8.1 IDENTIFICAZIONE: C. T. R. / recente	Tavarnelle Strada Palazzolo	<b>fabbricato recente residenziale</b>  Residenziale		<b>Art. 18g - Fabbricato recente residenziale</b>	
<b>121</b> SCHEDA: H.7.2 IDENTIFICAZIONE: C. T. R. / recente	Tavarnelle Strada Palazzolo 20/g-l	<b>edificio produttivo</b>  Magazzino		<b>Art. 18i - Edificio produttivo</b>	










EDIFICIO	- LOCALIZZAZIONE - PIANO STRUTTURALE	- TIPOLOGIA - CONSERVAZIONE e USO	- CARATTERISTICHE	INTERVENTO AMMESSO PRESCRIZIONI	
<b>122</b> SCHEDA: H.10.1 IDENTIFICAZIONE: C. T. R. / recente	Tavarnelle Strada Palazzolo	<b>edificio produttivo</b>	Edificio produttivo demolito: lottizzazione con piano di recupero approvato	Art. 12 - Aree soggette a piani convenzionati o progetti approvati	
<b>123</b> SCHEDA: H.9.1 IDENTIFICAZIONE: catasto leopoldino	Tavarnelle Pod. Ortonovo Via Bonazza 2	<b>edificio di base di architettura spontanea di origine medievale</b>	Complesso articolato a L, determinato da accrescimenti di epoca ottocentesca.	Art. 17d - Restauro	
<b>123a</b> SCHEDA: H.9.2 IDENTIFICAZIONE: catasto d'impianto	Tavarnelle Pod. Ortonovo Via Bonazza 2	<b>rustico</b>		Art. 17f - Ristrutturazione edilizia conservativa	
<b>124</b> SCHEDA: non schedato IDENTIFICAZIONE: C. T. R. / recente	Tavarnelle Pod. Ortonovo Via Bonazza 2	<b>manufatto precario</b>	Tettoia in lamiera	Art. 18m - Manufatto precario	
<b>125</b> SCHEDA: G.7.2 IDENTIFICAZIONE: catasto d'impianto	Palazzolo Pod. il Chiuso Strada Palazzolo 19	<b>edificio ad uso agricolo / capannone agricolo</b>		Art. 18h - Edificio ad uso agricolo / capannone agricolo	
<b>126</b> SCHEDA: G.7.1 IDENTIFICAZIONE: catasto d'impianto	Palazzolo Pod. il Chiuso Strada Palazzolo 19	<b>edificio di base, con progetto definito, di epoca lorenesa e successiva</b>	Edificio a pianta rettangolare con tetto a padiglione e torre colombaria centrale	Art. 17e - Ristrutturazione edilizia conservativa	
<b>127</b> SCHEDA: G.7.2 IDENTIFICAZIONE: C. T. R. / recente	Palazzolo Pod. il Chiuso Strada Palazzolo 19	<b>annesso</b>		Art. 18i - Annesso	
<b>128</b> SCHEDA: non schedato IDENTIFICAZIONE: C. T. R. / recente	Tavarnelle	<b>impianto di depurazione</b>		Art. 23 - Attrezzatura di interesse generale	
<b>129</b> SCHEDA: H.19.1-2 IDENTIFICAZIONE: catasto leopoldino	Tavarnelle Pod. Cappelle Strada Palazzolo 18	<b>edificio di base, con progetto definito, di epoca lorenesa e successiva</b>	Edificio a pianta rettangolare con tetto a capanna e torre colombaria centrale con tetto a padiglione.	Art. 17e - Ristrutturazione edilizia conservativa Art. 17f - Ristrutturazione edilizia conservativa per il rustico (scheda H.19.2)	
<b>130</b> SCHEDA: non schedato IDENTIFICAZIONE: C. T. R. / recente	Tavarnelle Strada Palazzolo	<b>manufatto precario</b>		Art. 18m - Manufatto precario	
<b>131</b> SCHEDA: non schedato IDENTIFICAZIONE: C. T. R. / recente	Tavarnelle Strada Palazzolo	<b>edificio ad uso agricolo / capannone agricolo</b>		Art. 18h - Edificio ad uso agricolo / capannone agricolo	
<b>132</b> SCHEDA: H.33.1 IDENTIFICAZIONE: C. T. R. / recente	Tavarnelle Strada Palazzolo 170-174	<b>fabbricato recente residenziale</b>		Art. 18g - Fabbricato recente residenziale	













EDIFICIO	- LOCALIZZAZIONE - PIANO STRUTTURALE	- TIPOLOGIA - CONSERVAZIONE e USO	- CARATTERISTICHE	INTERVENTO AMMESSO PRESCRIZIONI	
<b>133</b> SCHEDA: H.34.1 IDENTIFICAZIONE: C. T. R. / recente	Tavarnelle Strada Palazzolo 166  Ambito del Virginio 1A Crinale di Noce Edifici sparsi costruiti dopo il 1939	<b>fabbricato recente residenziale</b>		Art. 18g - Fabbricato recente residenziale	
<b>134</b> SCHEDA: H.37.3 IDENTIFICAZIONE: C. T. R. / recente	Tavarnelle Strada Palazzolo 160  Ambito del Virginio 1A Crinale di Noce Edifici sparsi costruiti dopo il 1939	<b>edificio ad uso agricolo / capannone agricolo</b>	Magazzino	Art. 18h - Edificio ad uso agricolo / capannone agricolo	
<b>135</b> SCHEDA: H.37.2 IDENTIFICAZIONE: C. T. R. / recente	Tavarnelle Strada Palazzolo 160  Ambito del Virginio 1A Crinale di Noce Edifici sparsi costruiti dopo il 1939	<b>annesso</b>	Edificio recente a carattere civile	Art. 18g - Fabbricato recente residenziale	
<b>136</b> SCHEDA: H.37.1 IDENTIFICAZIONE: C. T. R. / recente	Tavarnelle Strada Palazzolo 160  Ambito del Virginio 1A Crinale di Noce Edifici sparsi costruiti dopo il 1939	<b>fabbricato recente residenziale</b>		Art. 18g - Fabbricato recente residenziale	
<b>137</b> SCHEDA: H.35.1 IDENTIFICAZIONE: catasto d'impianto	Tavarnelle Casa Francolini Strada Palazzolo 156  Ambito del Virginio 1A Crinale di Noce Edifici sparsi esistenti al 1939	<b>edificio di base, con progetto definito, di epoca lorenese e successiva</b>	Conservato Residenziale	Edificio tardo ottocentesco a pianta rettangolare con tetto a semipadiglione Art. 17e - Ristrutturazione edilizia conservativa	
<b>138</b> SCHEDA: H.35.2 IDENTIFICAZIONE: catasto d'impianto	Tavarnelle Casa Francolini Strada Palazzolo 156  Ambito del Virginio 1A Crinale di Noce Edifici sparsi esistenti al 1939	<b>rustico</b>	Conservato, poi ristrutturato Annesso agricolo trasformato in residenza	Art. 17f - Ristrutturazione edilizia conservativa	
<b>139</b> SCHEDA: H.36.1 IDENTIFICAZIONE: catasto leopoldino	Tavarnelle Pod. Fornace via del Lavatoio 4  Ambito del Virginio 1A Crinale di Noce Edifici sparsi esistenti al 1825	<b>edificio specialistico</b>	Ristrutturato Residenza e affittacamere	Complesso a pianta quadrata, tetto a padiglione con antica torre angolare dai muri a scarpa. Fornace Art. 17c - Ristrutturazione edilizia conservativa	
<b>140</b> SCHEDA: H.36.2 IDENTIFICAZIONE: catasto leopoldino	Tavarnelle Pod. Fornace via del Lavatoio 4  Ambito del Virginio 1A Crinale di Noce Edifici sparsi esistenti al 1825	<b>rustico</b>	In corso di ristrutturazione Residenza e affittacamere	Art. 17f - Ristrutturazione edilizia conservativa	
<b>141</b> SCHEDA: non schedato IDENTIFICAZIONE: C. T. R. / recente	Tavarnelle Strada Marcialla  Ambito del Virginio 1A Crinale di Noce Edifici sparsi costruiti dopo il 1939	<b>manufatto precario</b>		Art. 18m - Manufatto precario	
<b>142</b> SCHEDA: G.10.1 IDENTIFICAZIONE: catasto d'impianto	Tavarnelle Pod. il Poggio Strada Marcialla 4  Ambito del Virginio 1A Crinale di Noce Edifici sparsi esistenti al 1939	<b>edificio di base, con progetto definito, di epoca lorenese e successiva</b>	Conservato Residenziale	Edificio otto-novecentesco a pianta rettangolare con tetto a capanna e fienile accostato all'angolo Art. 17e - Ristrutturazione edilizia conservativa, Art. 17f - Ristrutturazione edilizia conservativa (rustico)	
<b>143</b> SCHEDA: G.8.1 IDENTIFICAZIONE: C. T. R. / recente	La Ceppa Strada Marcialla 10  Ambito del Virginio 1A Crinale di Noce Edifici sparsi costruiti dopo il 1939	<b>edificio ad uso agricolo / capannone agricolo</b>	Cantina	Art. 18h - Edificio ad uso agricolo / capannone agricolo	
<b>144</b> SCHEDA: D.5.1 IDENTIFICAZIONE: catasto d'impianto	Bonazza Molinuzzo Strada Bonazza  Ambito del Virginio 1A Crinale di Bonazza Mulini	<b>edificio specialistico</b>	Conservato Residenziale	Già Mulino degli Innocenti, edificio di epoca lorenese a pianta rettangolare e copertura a padiglione. Edificio di interesse storico-documentale. Art. 17c - Restauro	













EDIFICIO	- LOCALIZZAZIONE - PIANO STRUTTURALE	- TIPOLOGIA - CONSERVAZIONE e USO	- CARATTERISTICHE	INTERVENTO AMMESSO PRESCRIZIONI	
<b>144a</b> SCHEDA: D.5.2 IDENTIFICAZIONE: catasto d'impianto	Bonazza Molinuzzo Strada Bonazza  Ambito del Virginio 1A Crinale di Bonazza Mulini	<b>rustico</b>		Art. 17f - Ristrutturazione edilizia conservativa	
<b>145</b> SCHEDA: D.10.1 IDENTIFICAZIONE: catasto leopoldino	Bonazza Pod. il Bacio Strada Bonazza 35  Ambito del Virginio 1A Crinale di Bonazza Aree di protezione paes/stor/amb Edifici sparsi esistenti al 1825	<b>edificio di base trasformato con progetto recente</b>	Edificio profondamente trasformato negli anni '60	Art. 18g - Fabbricato recente residenziale, Ristrutturazione edilizia	
<b>146</b> SCHEDA: D.10.2 IDENTIFICAZIONE: catasto leopoldino	Bonazza Pod. il Bacio Strada Bonazza 35  Ambito del Virginio 1A Crinale di Bonazza Aree di protezione paes/stor/amb Edifici sparsi esistenti al 1825	<b>rustico</b>		Art. 17f - Ristrutturazione edilizia conservativa	
<b>146a</b> SCHEDA: non schedato IDENTIFICAZIONE: C. T. R. / recente	Bonazza Pod. il Bacio Strada Bonazza 35  Ambito del Virginio 1A Crinale di Bonazza Aree di protezione paes/stor/amb Edifici costruiti dopo il 1939	<b>edificio ad uso agricolo / capannone agricolo</b>		Art. 18h - Edificio ad uso agricolo / capannone agricolo	
<b>147</b> SCHEDA: D.14.1 IDENTIFICAZIONE: catasto leopoldino	Bonazza Pod. Monte Strada Bonazza 34  Ambito del Virginio 1A Crinale di Bonazza Aree di protezione paes/stor/amb Edifici sparsi esistenti al 1825	<b>edificio di base, con progetto definito, di epoca lorenese e successiva</b>	Edificio a pianta rettangolare con tetto a capanna e torre colombaria merlata. Edificio di interesse storico-documentale.	Art. 17e - Restauro	
<b>148</b> SCHEDA: D.14.2 IDENTIFICAZIONE: catasto leopoldino	Bonazza Pod. Monte Strada Bonazza 34  Ambito del Virginio 1A Crinale di Bonazza Aree di protezione paes/stor/amb Edifici sparsi esistenti al 1825	<b>rustico</b>		Art. 17f - Ristrutturazione edilizia conservativa	
<b>149</b> SCHEDA: D.17.2 IDENTIFICAZIONE: catasto d'impianto	Bonazza Villa del Cantuccio Strada Bonazza 33  Ambito del Virginio 1A Crinale di Bonazza Aree di protezione paes/stor/amb Edifici sparsi esistenti al 1939	<b>rustico</b>		Art. 17f - Ristrutturazione edilizia conservativa	
<b>150</b> SCHEDA: D.17.1 IDENTIFICAZIONE: catasto leopoldino	Bonazza Villa del Cantuccio Strada Bonazza 33  Ambito del Virginio 1A Crinale di Bonazza Aree di protezione paes/stor/amb Ville e castelli	<b>villa, villa-fattoria</b>	Edificio di interesse storico-documentale e architettonico	Art. 17b - Restauro	
<b>151</b> SCHEDA: D.17.3 IDENTIFICAZIONE: catasto d'impianto	Bonazza Villa del Cantuccio Strada Bonazza 33  Ambito del Virginio 1A Crinale di Bonazza Aree di protezione paes/stor/amb Ville e castelli	<b>rustico</b>	Forse limonaia; arcate ogivali sul fronte Nord	Art. 17f - Restauro	
<b>152</b> SCHEDA: C.8.1 IDENTIFICAZIONE: catasto leopoldino	Bonazza Pod. Casetta Strada Bonazza 32  Ambito del Virginio 1A Crinale di Bonazza Aree di protezione paes/stor/amb Edifici sparsi esistenti al 1825	<b>edificio di base di architettura spontanea di origine medievale</b>	Complesso di pendio con accrescimenti ottoneovescenteschi lineari e a formare una L. Edificio di interesse storico-documentale.	Art. 17d - Restauro	
<b>153</b> SCHEDA: C.8.2 IDENTIFICAZIONE: catasto leopoldino	Bonazza Pod. Casetta Strada Bonazza 32  Ambito del Virginio 1A Crinale di Bonazza Aree di protezione paes/stor/amb Edifici sparsi esistenti al 1825	<b>rustico</b>	Composizione di stallino e fienile forse ricavato da una torre medievale.	Art. 17f - Ristrutturazione edilizia conservativa	
<b>154</b> SCHEDA: non schedato IDENTIFICAZIONE: catasto leopoldino	Bonazza, Chiesa di Sant'Antonino a Bonazza  Ambito del Virginio 1A Crinale di Bonazza Aree di protezione paes/stor/amb Chiese e conventi	<b>edificio specialistico religioso</b>	Bene architettonico tutelato ai sensi della parte II del DL 42/2004 - Codice dei beni culturali e del paesaggio (id 90480450883 - Istituzione vincolo 18/2/2009)	Art. 74 - Restauro Art. 13.4 - Piccoli agglomerati	













EDIFICIO	- LOCALIZZAZIONE - PIANO STRUTTURALE	- TIPOLOGIA - CONSERVAZIONE e USO	- CARATTERISTICHE	INTERVENTO AMMESSO PRESCRIZIONI	
<b>155</b> SCHEDA: D.31.1 IDENTIFICAZIONE: catasto leopoldino	Bonazza Pod. Chiesa Strada Bonazza 27-28  Ambito del Virginio 1A Crinale di Bonazza Aree di protezione paes/stor/amb Edifici sparsi esistenti al 1825	<b>edificio di base, con progetto definito, di epoca lorenese e successiva</b>	Edificio a pianta rettangolare, tetto a padiglione e torre colombaria centrale e rustico accostato in angolo. Edificio di interesse storico-documentale.	Art. 17e - Restauro Art. 13.4 - Piccoli agglomerati	
<b>156</b> SCHEDA: D.31.2 IDENTIFICAZIONE: catasto d'impianto	Bonazza Pod. Chiesa Strada Bonazza 27-28  Ambito del Virginio 1A Crinale di Bonazza Aree di protezione paes/stor/amb Edifici sparsi esistenti al 1939	<b>rustico</b>		Art. 17f - Ristrutturazione edilizia conservativa Art. 13.4 - Piccoli agglomerati	
<b>157</b> SCHEDA: D.19.1 IDENTIFICAZIONE: catasto leopoldino	Bonazza Pod. Casanova Strada Bonazza  Ambito del Virginio 1A Crinale di Bonazza Edifici sparsi esistenti al 1825	<b>edificio di base di architettura spontanea di origine medievale</b>	Casa medievale con torre e accrescimenti lorenese e recenti. Edificio di interesse storico-documentale.	Art. 17d - Restauro	
<b>158</b> SCHEDA: D.19.2 IDENTIFICAZIONE: catasto d'impianto	Bonazza Pod. Casanova Strada Bonazza  Ambito del Virginio 1A Crinale di Bonazza Edifici sparsi esistenti al 1939	<b>rustico</b>		Art. 17f - Ristrutturazione edilizia conservativa	
<b>159</b> SCHEDA: D.32.1 IDENTIFICAZIONE: C. T. R. / recente	Bonazza Strada Bonazza  Ambito del Virginio 1A Crinale di Bonazza Edifici sparsi costruiti dopo il 1939	<b>edificio ad uso agricolo / capannone agricolo</b>		Art. 18h - Edificio ad uso agricolo / capannone agricolo	
<b>160</b> SCHEDA: D.32.2 IDENTIFICAZIONE: C. T. R. / recente	Bonazza Strada Bonazza  Ambito del Virginio 1A Crinale di Bonazza Edifici sparsi costruiti dopo il 1939	<b>manufatto precario</b>		Art. 18m - Manufatto precario	
<b>161</b> SCHEDA: D.33.1 IDENTIFICAZIONE: catasto d'impianto	Bonazza Pod. Poggio a Sodi Strada Bonazza 25  Ambito del Virginio 1A Crinale di Bonazza Edifici sparsi esistenti al 1939	<b>edificio di base, con progetto definito, di epoca lorenese e successiva</b>	Edificio otto-novecentesco su modello lorenese a pianta rettangolare, tetto a padiglione e torre colombaria centrale.	Art. 17e - Restauro  Trasformazione carrabile di una delle due finestre al piano terreno	
<b>162</b> SCHEDA: D.39.1 IDENTIFICAZIONE: catasto d'impianto	Bonazza Pod. Torrino Strada Bonazza 22-24  Ambito del Virginio 1A Crinale di Bonazza Edifici sparsi esistenti al 1939	<b>edificio di base, con progetto definito, di epoca lorenese e successiva</b>	Complesso otto-novecentesco a pianta irregolare con coperture a capanna e a falda singola	Art. 17e - Ristrutturazione edilizia conservativa Art. 13.4 - Piccoli agglomerati	
<b>163</b> SCHEDA: D.40.1 IDENTIFICAZIONE: catasto d'impianto	Bonazza Strada Bonazza 18-20  Ambito del Virginio 1A Crinale di Bonazza Edifici sparsi esistenti al 1939	<b>edificio di base, con progetto definito, di epoca lorenese e successiva</b>	Edificio con caratteri urbani	Art. 17e - Ristrutturazione edilizia conservativa Art. 13.4 - Piccoli agglomerati	
<b>164</b> SCHEDA: D.41.1 IDENTIFICAZIONE: C. T. R. / recente	Bonazza Strada Bonazza 18-20  Ambito del Virginio 1A Crinale di Bonazza Edifici sparsi costruiti dopo il 1939	<b>fabbricato recente residenziale</b>		Art. 18g - Fabbricato recente residenziale	
<b>165</b> SCHEDA: non schedato IDENTIFICAZIONE: catasto d'impianto	Bonazza Cimitero  Ambito del Virginio 1A Crinale di Bonazza Cimiteri	<b>Cimitero</b>		Art. 29 - Cimiteri e relativo vincolo di rispetto	
<b>166</b> SCHEDA: D.45.1 IDENTIFICAZIONE: catasto leopoldino	Bonazza Pod. Macinatoio Strada Bonazza  Ambito del Virginio 1A Crinale di Bonazza Edifici sparsi esistenti al 1825	<b>edificio di base, con progetto definito, di epoca lorenese e successiva</b>		Art. 17e - Ristrutturazione edilizia conservativa	



























EDIFICIO	- LOCALIZZAZIONE - PIANO STRUTTURALE	- TIPOLOGIA - CONSERVAZIONE e USO	- CARATTERISTICHE	INTERVENTO AMMESSO PRESCRIZIONI	
<b>167</b> SCHEDA: D.46.2 IDENTIFICAZIONE: C. T. R. / recente	Bonazza Pod. Macinatoio Strada Bonazza 15  Ambito del Virginio 1A Crinale di Bonazza Edifici sparsi costruiti dopo il 1939	<b>rustico</b>		Art. 17f - Ristrutturazione edilizia conservativa	
<b>168</b> SCHEDA: D.46.1 IDENTIFICAZIONE: catasto leopoldino	Bonazza Pod. Macinatoio Strada Bonazza  Ambito del Virginio 1A Crinale di Bonazza Edifici sparsi esistenti al 1939	<b>edificio di base di architettura spontanea di origine medievale</b>	Complesso costituito da una torre e da un'addizione lineare di epoca lorenese.	Art. 17d - Ristrutturazione edilizia conservativa	
<b>168a</b> SCHEDA: D.42.1 IDENTIFICAZIONE: C. T. R. / recente	Bonazza Strada Bonazza  Ambito del Virginio 1A Crinale di Bonazza Edifici sparsi costruiti dopo il 1939	<b>annesso</b>		Art. 18l - Annesso	
<b>169</b> SCHEDA: D.54.8 IDENTIFICAZIONE: catasto d'impianto	Bonazza Strada Bonazza  Ambito del Virginio 1A Crinale di Bonazza Aree di protezione paes/stor/amb Edifici sparsi esistenti al 1939	<b>rustico</b>	Fienile a pianta rettangolare con tetto a capanna	Art. 17f - Ristrutturazione edilizia conservativa Art. 13.4 - Piccoli agglomerati	
<b>170</b> SCHEDA: D.54.1 IDENTIFICAZIONE: catasto leopoldino	Bonazza Villa Regoli Strada Bonazza  Ambito del Virginio 1A Crinale di Bonazza Aree di protezione paes/stor/amb Ville e castelli	<b>villa, villa-fattoria</b>	Complesso di origine rinascimentale con cospicui accrescimenti otto-novecenteschi. Edificio di interesse storico-documentale e architettonico	Art. 17b - Restauro Art. 13.4 - Piccoli agglomerati	
<b>170a</b> SCHEDA: D.54.2 IDENTIFICAZIONE: catasto leopoldino	Bonazza Villa Regoli Strada Bonazza  Ambito del Virginio 1A Crinale di Bonazza Aree di protezione paes/stor/amb Chiese e conventi	<b>edificio specialistico religioso</b>		Art. 17a - Restauro Art. 13.4 - Piccoli agglomerati	
<b>170b</b> SCHEDA: D.54.4 IDENTIFICAZIONE: catasto d'impianto	Bonazza Villa Regoli Strada Bonazza  Ambito del Virginio 1A Crinale di Bonazza Aree di protezione paes/stor/amb Edifici sparsi esistenti al 1939	<b>rustico</b>	Limonaia	Art. 17f - Restauro Art. 13.4 - Piccoli agglomerati	
<b>170c</b> SCHEDA: D.54.6 IDENTIFICAZIONE: catasto d'impianto	Bonazza Villa Regoli Strada Bonazza  Ambito del Virginio 1A Crinale di Bonazza Aree di protezione paes/stor/amb Edifici sparsi esistenti al 1939	<b>rustico</b>	Edificio a pianta rettangolare con tetto a capanna	Art. 17f - Ristrutturazione edilizia conservativa Art. 13.4 - Piccoli agglomerati	
<b>170d</b> SCHEDA: D.54.5 IDENTIFICAZIONE: catasto d'impianto	Bonazza Villa Regoli Strada Bonazza  Ambito del Virginio 1A Crinale di Bonazza Aree di protezione paes/stor/amb Edifici sparsi esistenti al 1939	<b>edificio di base, con progetto definito, di epoca lorenese e successiva</b>		Art. 17e - Ristrutturazione edilizia conservativa Art. 13.4 - Piccoli agglomerati	
<b>171</b> SCHEDA: D.47.1-3 IDENTIFICAZIONE: catasto leopoldino	Bonazza Pod. Casaccia Strada Bonazza  Ambito del Virginio 1A Crinale di Bonazza Edifici sparsi esistenti al 1825	<b>edificio di base di architettura spontanea di origine medievale</b>	Edificio costruito a ridosso di una torre medievale con edifici rurali produttivi in aderenza	Art. 17d - Ristrutturazione edilizia conservativa	
<b>172</b> SCHEDA: D.43.3 IDENTIFICAZIONE: catasto leopoldino	Bonazza Pod. del Vivaio Strada Bonazza  Ambito del Virginio 1A Crinale di Bonazza Edifici sparsi esistenti al 1825	<b>rustico</b>	Fienile	Art. 17f - Restauro	
<b>173</b> SCHEDA: D.43.1 IDENTIFICAZIONE: catasto d'impianto	Bonazza Pod. del Vivaio Strada Bonazza  Ambito del Virginio 1A Crinale di Bonazza Edifici sparsi esistenti al 1939	<b>edificio di base, con progetto definito, di epoca lorenese e successiva</b>		Art. 17e - Restauro	













EDIFICIO	- LOCALIZZAZIONE - PIANO STRUTTURALE	- TIPOLOGIA - CONSERVAZIONE e USO	- CARATTERISTICHE	INTERVENTO AMMESSO PRESCRIZIONI	
<b>174</b> SCHEDA: D.55.2 IDENTIFICAZIONE: catasto leopoldino	Bonazza Pod. Piazza Strada Bonazza 9  Ambito del Virginio 1A Crinale di Bonazza Aree di protezione paes/stor/amb Edifici sparsi esistenti al 1825	<b>rustico</b>  Modificato con formazione di nuova apertura sul lato Nord e aggiunta di tettoie. Annesso agricolo	Fienile a pianta rettangolare con tetto a capanna	Art. 17f - Ristrutturazione edilizia conservativa Art. 13.4 - Piccoli agglomerati	
<b>175</b> SCHEDA: D.55.3 IDENTIFICAZIONE: catasto leopoldino	Bonazza Pod. Piazza Strada Bonazza 9  Ambito del Virginio 1A Crinale di Bonazza Aree di protezione paes/stor/amb Edifici sparsi esistenti al 1825	<b>rustico minore</b>  Concimaia riutilizzata per la vendita diretta di prodotti agricoli		Art. 17f - Ristrutturazione edilizia conservativa Art. 13.4 - Piccoli agglomerati	
<b>176</b> SCHEDA: D.55.1 IDENTIFICAZIONE: catasto leopoldino	Bonazza Pod. Piazza Strada Bonazza 9  Ambito del Virginio 1A Crinale di Bonazza Aree di protezione paes/stor/amb Edifici sparsi esistenti al 1825	<b>edificio di base, con progetto definito, di epoca lorenese e successiva</b>  Restauro Residenza e agriturismo	Edificio di tipo lorenese a pianta quadrata con tetto a padiglione, torre colombaria centrale e loggia centrale a doppio arco a entrambi i piani. Edificio di interesse storico-documentale.	Art. 17e - Restauro Art. 13.4 - Piccoli agglomerati	
<b>177</b> SCHEDA: D.61.2 IDENTIFICAZIONE: catasto d'impianto	Bonazza Pod. I Pini Strada Bonazza 8  Ambito del Virginio 1A Crinale di Bonazza Edifici sparsi esistenti al 1939	<b>rustico</b>  Ristrutturato Centro turistico-ricettivo-Casa vacanze <i>Sole del Chianti</i> <i>Appartamento Il Poggiarello</i>	Fienile a pianta rettangolare con tetto a capanna	Art. 17f - Ristrutturazione edilizia conservativa	
<b>178</b> SCHEDA: D.61.1 IDENTIFICAZIONE: catasto d'impianto	Bonazza Pod. I Pini Strada Bonazza 8  Ambito del Virginio 1A Crinale di Bonazza Edifici sparsi esistenti al 1939	<b>edificio di base, con progetto definito, di epoca lorenese e successiva</b>  Ristrutturato Residenza e affittacamere Centro turistico-ricettivo-Casa vacanze <i>Sole del Chianti</i>	Edificio di tipo lorenese a pianta rettangolare con tetto a padiglione e torre colombaria in posizione centrale interna	Art. 17e - Ristrutturazione edilizia conservativa	
<b>179</b> SCHEDA: D.61.5 IDENTIFICAZIONE: catasto d'impianto	Bonazza Pod. I Pini Strada Bonazza 8  Ambito del Virginio 1A Crinale di Bonazza Edifici sparsi esistenti al 1939	<b>rustico minore</b>  Rustico ristrutturato del quale non è stato possibile valutare l'attuale consistenza e uso. Centro turistico-ricettivo-Casa vacanze <i>Sole del Chianti</i>	Edificio a un piano, già adibito a loggia carraia e porcile	Art. 17f - Ristrutturazione edilizia conservativa	
<b>180</b> SCHEDA: D.61.4 IDENTIFICAZIONE: catasto leopoldino	Bonazza Pod. I Pini Strada Bonazza 8  Ambito del Virginio 1A Crinale di Bonazza Edifici sparsi esistenti al 1825	<b>rustico</b>  Rustico ristrutturato del quale non è stato possibile valutare l'attuale consistenza e uso. Centro turistico-ricettivo-Casa vacanze <i>Sole del Chianti</i>	Fienile a pianta rettangolare con tetto a capanna	Art. 17f - Ristrutturazione edilizia conservativa	
<b>181</b> SCHEDA: D.61.3 IDENTIFICAZIONE: catasto d'impianto	Bonazza Pod. I Pini Strada Bonazza 8  Ambito del Virginio 1A Crinale di Bonazza Edifici sparsi esistenti al 1939	<b>rustico minore</b>  Rustico ristrutturato del quale non è stato possibile valutare l'attuale consistenza e uso. Centro turistico-ricettivo-Casa vacanze <i>Sole del Chianti</i>	Ex concimaia	Art. 17f - Ristrutturazione edilizia conservativa	
<b>182</b> SCHEDA: D.72.3 IDENTIFICAZIONE: C. T. R. / recente	Bonazza Pod. Casanova Strada Bonazza 5  Ambito del Virginio 1A Crinale di Bonazza Edifici sparsi costruiti dopo il 1939	<b>manufatto precario</b>  Tettoia in lamiera		Art. 18m - Manufatto precario	
<b>183</b> SCHEDA: D.72.1-2 IDENTIFICAZIONE: catasto leopoldino	Bonazza Pod. Casanova Strada Bonazza 5  Ambito del Virginio 1A Crinale di Bonazza Edifici sparsi esistenti al 1825	<b>edificio di base, con progetto definito, di epoca lorenese e successiva</b>  Conservato Residenza agricola	Edificio a pianta rettangolare con tetto a padiglione, torre colombaria e rustico distaccato. Edificio di interesse storico-documentale.	Art. 17e - Restauro, Art 17f - Restauro, per il rustico	
<b>184</b> SCHEDA: H.1.1/3 IDENTIFICAZIONE: catasto leopoldino	Bonazza Pod. Poderino Strada Bonazza  Ambito del Virginio 1A Crinale di Bonazza Edifici sparsi esistenti al 1825	<b>edificio di base, con progetto definito, di epoca lorenese e successiva</b>  Ristrutturato Residenza e agriturismo	Complesso costituito da casa colonica colonica ed annessi disposti a formare una L	Art. 17e - Ristrutturazione edilizia conservativa	
<b>184a</b> SCHEDA: H.1.2 IDENTIFICAZIONE: C. T. R. / recente	Bonazza Pod. Poderino Strada Bonazza  Ambito del Virginio 1A Crinale di Bonazza Edifici sparsi costruiti dopo il 1939	<b>annesso</b>  Ristrutturato Pertinenza dell'abitazione, agriturismo		Art. 18l - Annesso	







EDIFICIO	- LOCALIZZAZIONE - PIANO STRUTTURALE	- TIPOLOGIA - CONSERVAZIONE e USO	- CARATTERISTICHE	INTERVENTO AMMESSO PRESCRIZIONI	
<b>185</b> SCHEDA: H.11.2 IDENTIFICAZIONE: catasto leopoldino	Tavarnelle Pod. Colombaia Strada Bonazza 3  Ambito del Virginio 1A Crinale di Bonazza Edifici sparsi esistenti al 1825	<b>rustico</b>  Ristrutturato Residenza	Fienile con copertura a capanna e loggiato davanti alla porta d'ingresso	Art. 17f - Ristrutturazione edilizia conservativa	
<b>186</b> SCHEDA: H.11.1-3 IDENTIFICAZIONE: catasto leopoldino	Tavarnelle Pod. Colombaia Strada Bonazza 3  Ambito del Virginio 1A Crinale di Bonazza Edifici sparsi esistenti al 1825	<b>edificio di base di architettura spontanea di origine medievale</b>  Ristrutturato e non più accessibile Residenza	Complesso ad accrescimento continuo di epoca pre-lorenese	Art. 17d - Restauro	
<b>187</b> SCHEDA: H.18.1 IDENTIFICAZIONE: C. T. R. / recente	Tavarnelle Strada Bonazza 1  Ambito del Virginio 1A Crinale di Bonazza Edifici sparsi costruiti dopo il 1939	<b>fabbricato recente residenziale</b>		Art. 18g - Fabbricato recente residenziale	
<b>188</b> SCHEDA: H.20.1 IDENTIFICAZIONE: C. T. R. / recente	Tavarnelle Strada Bonazza  Ambito del Virginio 1A Crinale di Bonazza Edifici sparsi costruiti dopo il 1939	<b>fabbricato recente residenziale</b>		Art. 18g - Fabbricato recente residenziale	
<b>189</b> SCHEDA: H.24.1 IDENTIFICAZIONE: C. T. R. / recente	Tavarnelle Strada Bonazza 1/g  Ambito del Virginio 1A Crinale di Bonazza Edifici sparsi costruiti dopo il 1939	<b>fabbricato recente residenziale</b>		Art. 18g - Fabbricato recente residenziale	
<b>190</b> SCHEDA: H.25.1 IDENTIFICAZIONE: C. T. R. / recente	Tavarnelle Strada Palazzolo 17/f  Ambito del Virginio 1A Crinale di Bonazza Edifici sparsi costruiti dopo il 1939	<b>fabbricato recente residenziale</b>		Art. 18g - Fabbricato recente residenziale	
<b>191</b> SCHEDA: H.29.1 IDENTIFICAZIONE: C. T. R. / recente	Tavarnelle Strada Bonazza 1  Ambito del Virginio 1A Crinale di Bonazza Edifici sparsi costruiti dopo il 1939	<b>fabbricato recente residenziale</b>		Art. 18g - Fabbricato recente residenziale	
<b>192</b> SCHEDA: H.26.2 IDENTIFICAZIONE: catasto d'impianto	Tavarnelle Pod. Quercebella Strada Bonazza  Ambito del Virginio 1A Crinale di Bonazza Edifici sparsi esistenti al 1939	<b>rustico</b>  Ristrutturato e trasformato Residenza	Fienile a pianta rettangolare con tetto ad unica falda	Art. 17f - Ristrutturazione edilizia conservativa	
<b>193</b> SCHEDA: H.26.1 IDENTIFICAZIONE: catasto d'impianto	Tavarnelle Pod. Quercebella Strada Bonazza  Ambito del Virginio 1A Crinale di Bonazza Edifici sparsi esistenti al 1939	<b>edificio di base, con progetto definito, di epoca lorenese e successiva</b>  Ristrutturato Residenza	Edificio di pendio a pianta rettangolare con rustico al piano seminterrato	Art. 17e - Ristrutturazione edilizia conservativa	
<b>194</b> SCHEDA: non schedato IDENTIFICAZIONE: C. T. R. / recente	Tavarnelle Pod. Quercebella Strada Bonazza  Ambito del Virginio 1A Crinale di Bonazza Edifici sparsi costruiti dopo il 1939	<b>manufatto precario</b>		Art. 18m - Manufatto precario	
<b>195</b> SCHEDA: H.32.1 IDENTIFICAZIONE: C. T. R. / recente	Tavarnelle Strada Palazzolo  Ambito del Virginio 1A Crinale di Bonazza Edifici sparsi costruiti dopo il 1939	<b>fabbricato recente residenziale</b>		Art. 18g - Fabbricato recente residenziale	
<b>196</b> SCHEDA: non schedato IDENTIFICAZIONE: C. T. R. / recente	Tavarnelle Strada Palazzolo  Ambito del Virginio 1A Crinale di Bonazza Edifici sparsi costruiti dopo il 1939	<b>manufatto precario</b>		Art. 18m - Manufatto precario	

EDIFICIO	- LOCALIZZAZIONE - PIANO STRUTTURALE	- TIPOLOGIA - CONSERVAZIONE e USO	- CARATTERISTICHE	INTERVENTO AMMESSO PRESCRIZIONI	
<b>197</b> SCHEDA: H.27.2 IDENTIFICAZIONE: catasto d'impianto	Tavarnelle Pod. Doccia Strada Palazzolo 16-17  Ambito del Virginio 1A Crinale di Bonazza Edifici sparsi esistenti al 1939	<b>rustico</b>  Ristrutturato Annesso		Art. 17f - Ristrutturazione edilizia conservativa	
<b>198</b> SCHEDA: H.27.1 IDENTIFICAZIONE: catasto leopoldino	Tavarnelle Pod. Doccia Strada Palazzolo 16-17  Ambito del Virginio 1A Crinale di Bonazza Edifici sparsi esistenti al 1825	<b>edificio di base, con progetto definito, di epoca lorenese e successiva</b>  Parzialmente ristrutturato Residenza	Edificio lorenese a pianta quadrata, tetto a padiglione e torre colombaria centrale	Art. 17e - Restauro	
<b>199</b> SCHEDA: H.27.4 IDENTIFICAZIONE: catasto d'impianto	Tavarnelle Pod. Doccia Strada Palazzolo 16-17  Ambito del Virginio 1A Crinale di Bonazza Edifici sparsi esistenti al 1939	<b>rustico</b>  Ristrutturato con rialzamento del tetto, con manto di copertura in marsigliesi Pertinenza dell'abitazione		Art. 17f - Ristrutturazione edilizia conservativa	
<b>200</b> SCHEDA: H.27.3 IDENTIFICAZIONE: catasto d'impianto	Tavarnelle Pod. Doccia Strada Palazzolo 16-17  Ambito del Virginio 1A Crinale di Bonazza Edifici sparsi esistenti al 1939	<b>rustico</b>  Ristrutturato Annesso		Art. 17f - Ristrutturazione edilizia conservativa	
<b>202</b> SCHEDA: D.62.1 IDENTIFICAZIONE: catasto d'impianto	Poggio alle Lame Pod. Casanova Strada Poggio alle Lame 8  Ambito del Virginio 1A Crinale di Bonazza Edifici sparsi esistenti al 1939	<b>edificio di base, con progetto definito, di epoca lorenese e successiva</b>  Restauro Residenza e agriturismo <i>Poggio alle Lame</i>	Edificio lorenese a pianta rettangolare e torre colombaria centrale, con tetti a padiglione.	Art. 17e - Restauro	
<b>203</b> SCHEDA: D.65.1 IDENTIFICAZIONE: catasto d'impianto	Poggio alle Lame Pod. Casanova Strada Poggio alle Lame 8  Ambito del Virginio 1A Crinale di Bonazza Edifici sparsi esistenti al 1939	<b>fabbricato recente residenziale</b>  Capannone agricolo trasformato in Residenza e agriturismo	Capannone agricolo trasformato in residenza agrituristica	Art. 18g - Fabbricato recente residenziale	
<b>203a</b> SCHEDA: D.65.2 IDENTIFICAZIONE: C. T. R. / recente	Poggio alle Lame Strada Poggio alle Lame  Ambito del Virginio 1A Crinale di Bonazza Edifici sparsi costruiti dopo il 1939	<b>fabbricato recente residenziale</b>  Capannone agricolo trasformato in Residenza e agriturismo	Capannone agricolo trasformato in residenza agrituristica	Art. 18g - Fabbricato recente residenziale	
<b>203b</b> SCHEDA: D.65.2 IDENTIFICAZIONE: C. T. R. / recente	Poggio alle Lame Strada Poggio alle Lame  Ambito del Virginio 1A Crinale di Bonazza Edifici sparsi costruiti dopo il 1939	<b>edificio ad uso agricolo / capannone agricolo</b>  In disuso Piano attuativo in corso	Edificio in fibrocemento e bandone realizzati per allevamento di piccioni  Il manufatto è stato sostituito da due villette	Art. 16.3 - Manufatto non schedato	
<b>204</b> SCHEDA: D.65.2 IDENTIFICAZIONE: C. T. R. / recente	Poggio alle Lame Strada Poggio alle Lame  Ambito del Virginio 1A Crinale di Bonazza Edifici sparsi costruiti dopo il 1939	<b>edificio ad uso agricolo / capannone agricolo</b>  In disuso Piano attuativo in corso	Edificio in fibrocemento e bandone realizzati per allevamento di piccioni	Art. 18h - Edificio ad uso agricolo / capannone agricolo	
<b>205</b> SCHEDA: D.66.4 IDENTIFICAZIONE: catasto d'impianto	Pod. Poggio alle Lame Strada Poggio alle Lame 7  Ambito del Virginio 1A Crinale di Bonazza Edifici sparsi esistenti al 1939	<b>rustico minore</b>  Ristrutturato Destinazione collegata all'agriturismo (scheda n.206)	Fienile con più aggiunte successive (vedi foto del 1987), tali da realizzare una pianta irregolare con copertura a due falde	Art. 17f - Ristrutturazione edilizia conservativa	
<b>206</b> SCHEDA: D.66.1-3 IDENTIFICAZIONE: catasto leopoldino	Poggio alle Lame Strada Poggio alle Lame 7  Ambito del Virginio 1A Crinale di Bonazza Edifici sparsi esistenti al 1825	<b>villa, villa-fattoria</b>  Ristrutturato Residenza e agriturismo	Complesso con nucleo di origine rinascimentale e con cospicui accrescimenti otto-novecenteschi che ne hanno definito l'attuale assetto tipologico.	Art. 17b - Restauro (villa e parti documentate al Catasto d'impianto) Ristrutturazione edilizia conservativa per le parti recenti	
<b>207</b> SCHEDA: D.67.1-2 IDENTIFICAZIONE: catasto leopoldino	Poggio alle Lame Pod. Baratto Strada Poggio alle Lame 5  Ambito del Virginio 1A Crinale di Bonazza Edifici sparsi esistenti al 1825	<b>edificio di base, con progetto definito, di epoca lorenese e successiva</b>  Ristrutturato Residenza	Edificio lorenese con grande porta carraia centrale a sesto ribassato	Art. 17e - Restauro	












EDIFICIO	- LOCALIZZAZIONE - PIANO STRUTTURALE	- TIPOLOGIA - CONSERVAZIONE e USO	- CARATTERISTICHE	INTERVENTO AMMESSO PRESCRIZIONI	
<b>208</b> SCHEDA: non schedato IDENTIFICAZIONE: C. T. R. / recente	Tavarnelle Pod. Capaccia Strada Poggio alle Lame 4	<b>fabbricato recente residenziale</b>		Art. 18g - Fabbricato recente residenziale	
<b>209</b> SCHEDA: H.3.1 IDENTIFICAZIONE: catasto leopoldino	Tavarnelle Pod. Capaccia Strada Poggio alle Lame 4	<b>edificio di base di architettura spontanea di origine medievale / rinascimentale</b>	Ristrutturato con modifiche alle coperture e con la realizzazione di nuove aperture. Residenza	Art. 17d - Restauro	
<b>210</b> SCHEDA: H.4.1 IDENTIFICAZIONE: catasto leopoldino	Tavarnelle Pod. Capaccia Strada Poggio alle Lame 1-2	<b>edificio di base, con progetto definito, di epoca lorenese e successiva</b>	Complesso formato da un edificio lorenese rettangolare con tetto a padiglione e torre colombaria centrale e una addizione ottocentesca	Art. 17e - Restauro	
<b>211</b> SCHEDA: H.4.3 IDENTIFICAZIONE: catasto d'impianto	Tavarnelle Pod. Capaccia Strada Poggio alle Lame 1-2	<b>rustico</b>	Ristrutturato Pertinenza dell'abitazione	Art. 17f - Ristrutturazione edilizia conservativa	
<b>212</b> SCHEDA: H.4.2 IDENTIFICAZIONE: catasto d'impianto	Tavarnelle Pod. Capaccia Strada Poggio alle Lame 1-2	<b>rustico</b>	Al rustico, presente al Catasto d'impianto, è stato addossato un edificio residenziale recente (scheda n.212a)	Art. 17f - Ristrutturazione edilizia conservativa	
<b>212a</b> SCHEDA: H.4.2 IDENTIFICAZIONE: catasto d'impianto	Tavarnelle Pod. Capaccia Strada Poggio alle Lame 1-2	<b>fabbricato recente residenziale</b>	Fabbricato realizzato in ampliamento di un rustico, presente al Catasto d'impianto (scheda n.212)	Art. 18g - Fabbricato recente residenziale	
<b>213</b> SCHEDA: D.73.1 IDENTIFICAZIONE: C. T. R. / recente	Romita Strada Cassia	<b>fabbricato recente residenziale</b>	Residenziale	Art. 18g - Fabbricato recente residenziale	
<b>214</b> SCHEDA: H.89 IDENTIFICAZIONE: catasto d'impianto	Tavarnelle Casa dei Poveri Via Cassia	<b>edificio di base, con progetto definito, di epoca lorenese e successiva</b>	Edificio ottocentesco a pianta rettangolare e tetto a padiglione.	Art. 17e - Ristrutturazione edilizia conservativa	
<b>215</b> SCHEDA: non schedato IDENTIFICAZIONE: C. T. R. / recente	Tavarnelle Via Cassia	<b>manufatto precario</b>	Edifici sparsi costruiti dopo il 1939	Art. 18m - Manufatto precario	
<b>216</b> SCHEDA: H.12.4 IDENTIFICAZIONE: C. T. R. / recente	Tavarnelle Pod. S. Pietro in Vicuto Strada San Michele	<b>fabbricato recente residenziale</b>	Edificio ristrutturato in civile abitazione, con l'introduzione di componenti edilizie tipiche. Residenziale	Art. 18g - Fabbricato recente residenziale	
<b>217</b> SCHEDA: H.12.1 IDENTIFICAZIONE: catasto leopoldino	Tavarnelle Pod. S. Pietro in Vicuto Strada San Michele	<b>edificio di base, con progetto definito, di epoca lorenese e successiva</b>	Edificio a pianta rettangolare con tetto a padiglione e torre colombaria centrale	Art. 17e - Restauro	
<b>218</b> SCHEDA: H.12.1 IDENTIFICAZIONE: catasto d'impianto	Tavarnelle Pod. S. Pietro in Vicuto Strada San Michele	<b>rustico</b>	Edifici sparsi esistenti al 1939 Annesso agricolo	Art. 17f - Restauro	













EDIFICIO	- LOCALIZZAZIONE - PIANO STRUTTURALE	- TIPOLOGIA - CONSERVAZIONE e USO	- CARATTERISTICHE	INTERVENTO AMMESSO PRESCRIZIONI	
<b>219</b> SCHEDA: H.12.2  IDENTIFICAZIONE: catasto leopoldino	Tavarnelle Pod. San Michele Strada San Michele  Ambito del Virginio 1A Crinale di Bonazza Edifici sparsi esistenti al 1825	<b>edificio di base di architettura spontanea di origine medievale</b>  Restaurato Residenza	Complesso costruito sul resede dell'antica chiesa di San Pietro in Vicuto, dalla pianta irregolare con una corte interna	Art. 17d - Restauro	
<b>220</b> SCHEDA: H.12.3  IDENTIFICAZIONE: catasto d'impianto	Tavarnelle Pod. San Michele Strada San Michele  Ambito del Virginio 1A Crinale di Bonazza Edifici sparsi esistenti al 1939	<b>rustico</b>  Annesso agricolo	Rustico a pianta rettangolare con tetto a capanna, con recente addizione laterale	Art. 17f - Ristrutturazione edilizia conservativa	
<b>221</b> SCHEDA: H.21.2  IDENTIFICAZIONE: catasto leopoldino	Tavarnelle Pod. San Michele in Vicuto via San Michele 1-5  Ambito del Virginio 1A Crinale di Bonazza Edifici sparsi esistenti al 1825	<b>edificio di base, con progetto definito, di epoca lorenese e successiva</b>  Trasformato Residenza e attività produttiva	Edificio lorenese con accrescimenti lineari otto-novecenteschi	Art. 17e - Ristrutturazione edilizia conservativa	
<b>222</b> SCHEDA: H.21.1  IDENTIFICAZIONE: C. T. R. / recente	Tavarnelle Pod. San Michele in Vicuto via San Michele 1-5  Ambito del Virginio 1A Crinale di Bonazza Edifici sparsi esistenti al 1825	<b>fabbricato recente residenziale</b>  Residenziale e magazzini	Edificio costruito sul sito del rustico del Pod. San Michele in Vicuto	Art. 18g - Fabbricato recente residenziale	
<b>223</b> SCHEDA: H.90  IDENTIFICAZIONE: catasto d'impianto	Tavarnelle Casa San Michele Strada della Pieve  Ambito del Virginio 1A Crinale di Bonazza Edifici sparsi esistenti al 1939	<b>edificio di base, con progetto definito, di epoca lorenese e successiva</b>  Conservato Residenza	Edificio otto-novecentesco a pianta rettangolare con tetto a capanna	Art. 17e - Ristrutturazione edilizia conservativa	
<b>224</b> SCHEDA: non schedato  IDENTIFICAZIONE: C. T. R. / recente	Tavarnelle Casa San Michele Strada della Pieve  Ambito del Virginio 1A Crinale di Bonazza Edifici sparsi costruiti dopo il 1939	<b>edificio ad uso agricolo / capannone agricolo</b>  Annesso agricolo		Art. 18h - Edificio ad uso agricolo / capannone agricolo	
<b>225</b> SCHEDA: H.22.1  IDENTIFICAZIONE: C. T. R. / recente	Tavarnelle Strada San Michele 27  Ambito del Virginio 1A Crinale di Bonazza Edifici sparsi costruiti dopo il 1939	<b>fabbricato recente residenziale</b>  Residenziale		Art. 18g - Fabbricato recente residenziale	
<b>226</b> SCHEDA: H.15.2  IDENTIFICAZIONE: C. T. R. / recente	Tavarnelle Strada San Michele  Ambito del Virginio 1A Crinale di Bonazza Edifici sparsi costruiti dopo il 1939	<b>edificio ad uso agricolo / capannone agricolo</b>  Annesso agricolo		Art. 18h - Edificio ad uso agricolo / capannone agricolo	
<b>227</b> SCHEDA: H.15.1  IDENTIFICAZIONE: C. T. R. / recente	Tavarnelle Strada San Michele  Ambito del Virginio 1A Crinale di Bonazza Edifici sparsi costruiti dopo il 1939	<b>fabbricato recente residenziale</b>  Residenziale		Art. 18g - Fabbricato recente residenziale	
<b>228</b> SCHEDA: H.14.1  IDENTIFICAZIONE: C. T. R. / recente	Tavarnelle Strada San Michele 24  Ambito del Virginio 1A Crinale di Bonazza Edifici sparsi costruiti dopo il 1939	<b>fabbricato recente residenziale</b>  Residenziale		Art. 18g - Fabbricato recente residenziale	
<b>229</b> SCHEDA: H.40.1  IDENTIFICAZIONE: C. T. R. / recente	Tavarnelle via Cassia  Ambito del Virginio 1A Crinale di Bonazza Edifici sparsi costruiti dopo il 1939	<b>fabbricato recente residenziale</b>  Residenziale		Art. 18g - Fabbricato recente residenziale	
<b>230</b> SCHEDA: H.40.2  IDENTIFICAZIONE: catasto d'impianto	Tavarnelle via Cassia  Ambito del Virginio 1A Crinale di Bonazza Edifici sparsi esistenti al 1939	<b>edificio di base, con progetto definito, di epoca lorenese e successiva</b>  Recente addizione posteriore (Scheda n.230a) Residenziale	Villino novecentesco con caratteristiche urbane	Art. 17e - Ristrutturazione edilizia conservativa	













EDIFICIO	- LOCALIZZAZIONE - PIANO STRUTTURALE	- TIPOLOGIA - CONSERVAZIONE e USO	- CARATTERISTICHE	INTERVENTO AMMESSO PRESCRIZIONI	
<b>230a</b> SCHEDA: H.40.3 IDENTIFICAZIONE: C. T. R. / recente	Tavarnelle via Cassia  Ambito del Virginio 1A Crinale di Bonazza Edifici sparsi costruiti dopo il 1939	<b>fabbricato recente residenziale</b>  Residenziale		Art. 18g - Fabbricato recente residenziale	
<b>231</b> SCHEDA: non schedato IDENTIFICAZIONE: C. T. R. / recente	Tavarnelle via Cassia  Ambito del Virginio 1A Crinale di Bonazza Edifici sparsi costruiti dopo il 1939	<b>annesso</b>  Manufatto recente ad uso del ristorante "Borgo Antico"	Seminterrato in territorio rurale, annesso dell'edificio leopoldino interno all'UTOE 1 Tavarnelle	Art. 18l - Annesso	
<b>232</b> SCHEDA: H.44.1 IDENTIFICAZIONE: catasto leopoldino	Tavarnelle Il Prato Strada della Pieve 6-11  Ambito del Virginio 1A Crinale di Bonazza Edifici sparsi esistenti al 1825	<b>edificio di base trasformato con progetto recente</b>  Ristrutturato Residenza e affittacamere	Edificio documentato sul Catasto leopoldino ma pesantemente ristrutturato.	Art. 18g - Fabbricato recente residenziale	
<b>232a</b> SCHEDA: H.44.2 IDENTIFICAZIONE: catasto d'impianto	Tavarnelle Il Prato Strada della Pieve 6-11  Ambito del Virginio 1A Crinale di Bonazza Edifici sparsi esistenti al 1939	<b>edificio di base trasformato con progetto recente</b>  Ristrutturato e trasformato Residenza	Rustico dell'edificio in scheda n.232 ristrutturato e trasformato in residenza	Art. 18g - Fabbricato recente residenziale	
<b>233</b> SCHEDA: H.41.1 IDENTIFICAZIONE: catasto leopoldino	Tavarnelle Il Prato Strada della Pieve 6-11  Ambito del Virginio 1A Crinale di Bonazza Edifici sparsi esistenti al 1825	<b>edificio di base, con progetto definito, di epoca lorenese e successiva</b>  Conservato Residenziale	Complesso costituito da un edificio lorenese a pianta rettangolare con bassa torretta colombaria coperta a capanna e successivo ampliamento a formare una L (Scheda n.234)	Art. 17e - Ristrutturazione edilizia conservativa	
<b>234</b> SCHEDA: H.41.2 IDENTIFICAZIONE: catasto d'impianto	Tavarnelle Il Prato Strada della Pieve 6-11  Ambito del Virginio 1A Crinale di Bonazza Edifici sparsi esistenti al 1825	<b>edificio di base, con progetto definito, di epoca lorenese e successiva</b>  Ristrutturato Residenziale	Ampliamento documentato al Catasto d'impianto dell'edificio in scheda n.233	Art. 17e - Ristrutturazione edilizia conservativa	
<b>235</b> SCHEDA: H.30.1 IDENTIFICAZIONE: C. T. R. / recente	Tavarnelle strada della Pieve  Ambito del Virginio 1A Crinale di Bonazza Edifici sparsi costruiti dopo il 1939	<b>fabbricato recente residenziale</b>		Art. 18g - Fabbricato recente residenziale	
<b>236</b> SCHEDA: H.28.2 IDENTIFICAZIONE: C. T. R. / recente	Tavarnelle Pod. della Pieve Strada della Pieve 15-18  Ambito del Virginio 1A Crinale di Bonazza Edifici sparsi costruiti dopo il 1939	<b>rustico</b>  Annesso agricolo	Fienile a pianta rettangolare con tetto a capanna	Art. 17f - Ristrutturazione edilizia conservativa	
<b>237</b> SCHEDA: H.28.1 IDENTIFICAZIONE: catasto d'impianto	Tavarnelle Pod. della Pieve Strada della Pieve 15-18  Ambito del Virginio 1A Crinale di Bonazza Edifici sparsi esistenti al 1939	<b>rustico</b>  Ristrutturato Pertinenza residenziale	Ex forno	Art. 17f - Ristrutturazione edilizia conservativa	
<b>237a</b> SCHEDA: non schedato IDENTIFICAZIONE: C. T. R. / recente	Tavarnelle Pod. della Pieve Strada della Pieve 15-18  Ambito del Virginio 1A Crinale di Bonazza Edifici sparsi costruiti dopo il 1939	<b>annesso</b>  Manufatto pertinenziale		Art. 18l - Annesso	
<b>238</b> SCHEDA: H.28.1 IDENTIFICAZIONE: catasto d'impianto	Tavarnelle Pod. della Pieve Strada della Pieve 15-18  Ambito del Virginio 1A Crinale di Bonazza Edifici sparsi esistenti al 1939	<b>edificio di base, con progetto definito, di epoca lorenese e successiva</b>  Ristrutturato Residenza	Edificio lorenese a pianta rettangolare con tetto a capanna e torre colombaria centrale	Art. 17e - Ristrutturazione edilizia conservativa	
<b>239</b> SCHEDA: non schedato IDENTIFICAZIONE: catasto leopoldino	Tavarnelle Pieve di S. Pietro in Bossolo  Ambito del Virginio 1A Crinale di Bonazza Chiese e conventi	<b>edificio specialistico religioso</b>  Conservato Chiesa, monastero e residenza con affittacamere	Bene architettonico tutelato ai sensi della parte II del DL 42/2004 - Codice dei beni culturali e del paesaggio (id 90480452026 - Istituzione vincolo 17/11/2012)	Art. 17a - Restauro	

EDIFICIO	- LOCALIZZAZIONE - PIANO STRUTTURALE	- TIPOLOGIA - CONSERVAZIONE e USO	- CARATTERISTICHE	INTERVENTO AMMESSO PRESCRIZIONI	
<b>240</b> SCHEDA: non schedato	Tavarnelle Pieve di S. Pietro in Bossolo	<b>rustico</b>		Art. 17f - Ristrutturazione edilizia conservativa	
IDENTIFICAZIONE: catasto d'impianto	Ambito del Virginio 1A Crinale di Bonazza Edifici sparsi esistenti al 1939	In corso di ristrutturazione Residenziale			
<b>241</b> SCHEDA: H.16.1	Tavarnelle strada della Pieve 30-31	<b>fabbricato recente residenziale</b>		Art. 18g - Fabbricato recente residenziale	
IDENTIFICAZIONE: C. T. R. / recente	Ambito del Virginio 1A Crinale di Bonazza Edifici sparsi costruiti dopo il 1939	Residenziale			
<b>243</b> SCHEDA: H.17.1-4	Tavarnelle Pod. Cortifedi strada della Pieve 21-25	<b>edificio di base di architettura spontanea di origine medievale / rinascimentale</b>	Complesso composto da più parti aggiunte al nucleo originario medievale, con una casa lorenese a pianta quadrata con torretta colombaria in posizione interna e tetto a semipadiglione	Art. 78 - Restauro	
IDENTIFICAZIONE: catasto leopoldino	Ambito del Virginio 1A Crinale di Bonazza Edifici sparsi esistenti al 1825	Restaurato e ristrutturato Residenza			
<b>243a</b> SCHEDA: non schedato	Tavarnelle Pod. Cortifedi strada della Pieve	<b>edificio ad uso agricolo / capannone agricolo</b>		Art. 18h - Edificio ad uso agricolo / capannone agricolo	
IDENTIFICAZIONE: C. T. R. / recente	Ambito del Virginio 1A Crinale di Bonazza Edifici sparsi costruiti dopo il 1939	Annesso agricolo collegato all'attività vinicola			
<b>244</b> SCHEDA: H.17.5	Tavarnelle Pod. Cortifedi strada della Pieve 21-25	<b>edificio ad uso agricolo / capannone agricolo</b>		Art. 18h - Edificio ad uso agricolo / capannone agricolo	
IDENTIFICAZIONE: C. T. R. / recente	Ambito del Virginio 1A Crinale di Bonazza Edifici sparsi costruiti dopo il 1939	Annesso agricolo			
<b>245</b> SCHEDA: H.17.6	Tavarnelle Pod. Cortifedi strada della Pieve 21-25	<b>fabbricato recente residenziale</b>		Art. 18g - Fabbricato recente residenziale	
IDENTIFICAZIONE: C. T. R. / recente	Ambito del Virginio 1A Crinale di Bonazza Edifici sparsi costruiti dopo il 1939	Residenziale			
<b>246</b> SCHEDA: H.17.7	Tavarnelle Pod. Cortifedi strada della Pieve 21-25	<b>rustico minore</b>	Tipici stalletti per suini	Art. 17f - Ristrutturazione edilizia conservativa	
IDENTIFICAZIONE: C. T. R. / recente	Ambito del Virginio 1A Crinale di Bonazza Edifici sparsi costruiti dopo il 1939	In disuso			
<b>247</b> SCHEDA: non schedato	Tavarnelle strada della Pieve	<b>Cimitero</b>		Art. 29 - Cimiteri e relativo vincolo di rispetto	
IDENTIFICAZIONE: C. T. R. / recente	Ambito del Virginio 1A Crinale di Bonazza Cimiteri				
<b>248</b> SCHEDA: H.45.3	Tavarnelle Pod. il Prato strada della Pieve	<b>rustico</b>		Art. 17f - Ristrutturazione edilizia conservativa	
IDENTIFICAZIONE: catasto leopoldino	Ambito del Virginio 1A Crinale di Bonazza Edifici sparsi esistenti al 1825	Ristrutturato Albergo e affittacamere <i>La Capannina di Matteo</i>			
<b>249</b> SCHEDA: non schedato	Tavarnelle strada del Morrocco	<b>fabbricato recente residenziale</b>		Art. 18g - Fabbricato recente residenziale	
IDENTIFICAZIONE: C. T. R. / recente	Ambito del Virginio 1A Crinale di Bonazza Edifici sparsi costruiti dopo il 1939				
<b>250</b> SCHEDA: non schedato	Tavarnelle Pod. Capitozze strada del Morrocco	<b>edificio di base trasformato con progetto recente</b>	Rustico presente al Catasto d'impianto, ristrutturato e trasformato in modo da renderne difficile la lettura tipologica	Art. 17e - Ristrutturazione edilizia conservativa	
IDENTIFICAZIONE: catasto d'impianto	Ambito del Virginio 1A Crinale di Bonazza Edifici sparsi esistenti al 1939	Ristrutturato e trasformato Residenziale			
<b>250a</b> SCHEDA: non schedato	Tavarnelle Pod. Capitozze strada del Morrocco	<b>edificio di base di architettura spontanea di origine medievale</b>		Art. 17d - Ristrutturazione edilizia conservativa	
IDENTIFICAZIONE: catasto leopoldino	Ambito del Virginio 1A Crinale di Bonazza Edifici sparsi esistenti al 1825	Ristrutturato Residenza			



























EDIFICIO	- LOCALIZZAZIONE - PIANO STRUTTURALE	- TIPOLOGIA - CONSERVAZIONE e USO	- CARATTERISTICHE	INTERVENTO AMMESSO PRESCRIZIONI	
<b>250b</b> SCHEDA: non schedato  IDENTIFICAZIONE: C. T. R. / recente	Tavarnelle Pod. Capitozze strada del Morrocco  Ambito del Virginio 1A Crinale di Bonazza Edifici sparsi costruiti dopo il 1939	<b>annesso</b>	Ristrutturato con destinazione connessa alla residenza	Art. 18l - Annesso	
<b>251</b> SCHEDA: non schedato  IDENTIFICAZIONE: catasto leopoldino	Tavarnelle Pod. Capitozze strada del Morrocco  Ambito del Virginio 1A Crinale di Bonazza Edifici sparsi esistenti al 1825	<b>edificio di base di architettura spontanea di origine medievale</b>	Ristrutturato Residenza	Art. 17d - Ristrutturazione edilizia conservativa	
<b>251a</b> SCHEDA: non schedato  IDENTIFICAZIONE: catasto d'impianto	Tavarnelle Pod. Capitozze strada del Morrocco  Ambito del Virginio 1A Crinale di Bonazza Edifici sparsi esistenti al 1939	<b>edificio di base, con progetto definito, di epoca lorenese e successiva</b>	Ristrutturato Residenza	Art. 17e - Ristrutturazione edilizia conservativa	
<b>251b</b> SCHEDA: non schedato  IDENTIFICAZIONE: catasto leopoldino	Tavarnelle Pod. Capitozze strada del Morrocco  Ambito del Virginio 1A Crinale di Bonazza Edifici sparsi esistenti al 1825	<b>edificio di base, con progetto definito, di epoca lorenese e successiva</b>	Ristrutturato Residenza	Art. 17e - Ristrutturazione edilizia conservativa	
<b>251c</b> SCHEDA: non schedato  IDENTIFICAZIONE: C. T. R. / recente	Tavarnelle Pod. Capitozze strada del Morrocco  Ambito del Virginio 1A Crinale di Bonazza Edifici sparsi costruiti dopo il 1939	<b>edificio ad uso agricolo / capannone agricolo</b>	Ristrutturato	Art. 18h - Edificio ad uso agricolo / capannone agricolo	
<b>252</b> SCHEDA: B.1.1  IDENTIFICAZIONE: catasto leopoldino	Pod. La Mandria strada Ponte Nuovo 47  Ambito del Virginio 1A Crinale della Romita Edifici sparsi esistenti al 1825	<b>edificio di base, con progetto definito, di epoca lorenese e successiva</b>	Edificio a pianta rettangolare e copertura a padiglione con doppia torre colombaria. Edificio di interesse storico-documentale.  Conservato, con modeste trasformazioni, nelle sue strutture e componenti edilizie. Casa colonica e rustici interni e giustapposti	Art. 17e - Restauro	
<b>253</b> SCHEDA: B.1.2  IDENTIFICAZIONE: catasto leopoldino	Pod. La Mandria strada Ponte Nuovo 47  Ambito del Virginio 1A Crinale della Romita Edifici sparsi esistenti al 1825	<b>rustico</b>	Rustico a pianta rettangolare, con tetto a capanna e loggiato  In disuso	Art. 17f - Ristrutturazione edilizia conservativa	
<b>253a</b> SCHEDA: non schedato  IDENTIFICAZIONE: C. T. R. / recente	Pod. La Mandria strada Ponte Nuovo 47  Ambito del Virginio 1A Crinale della Romita Edifici sparsi costruiti dopo il 1939	<b>manufatto precario</b>	Containers appoggiati al suolo, con copertura in lamiera ondulata, in apparente stato di abbandono	Art. 18m - Manufatto precario	
<b>254</b> SCHEDA: D.1.2  IDENTIFICAZIONE: catasto d'impianto	Romita Pod. Torrino strada Romita 45-46  Ambito del Virginio 1A Crinale della Romita Edifici sparsi esistenti al 1939	<b>edificio di base, con progetto definito, di epoca lorenese e successiva</b>	Ristrutturato Residenza	Art. 17e - Ristrutturazione edilizia conservativa	
<b>255</b> SCHEDA: D.1.1  IDENTIFICAZIONE: catasto leopoldino	Romita Pod. Petroio strada Romita 45-46  Ambito del Virginio 1A Crinale della Romita Edifici sparsi esistenti al 1825	<b>edificio di base di architettura spontanea di origine medievale</b>	Conservato con modifiche alle aperture e, in alcuni casi, ai materiali Residenza	Art. 17d - Restauro	
<b>256</b> SCHEDA: D.1.3  IDENTIFICAZIONE: catasto leopoldino	Romita Pod. Petroio strada Romita 45-46  Ambito del Virginio 1A Crinale della Romita Edifici sparsi esistenti al 1825	<b>rustico</b>	Conservato Annesso agricolo	Art. 17f - Ristrutturazione edilizia conservativa	
<b>257</b> SCHEDA: D.2.1  IDENTIFICAZIONE: catasto leopoldino	Romita Pod. la Valletta strada Romita 44  Ambito del Virginio 1A Crinale della Romita Edifici sparsi esistenti al 1825	<b>edificio di base di architettura spontanea di origine medievale</b>	Edificio a pianta rettangolare con tetto a capanna e loggia più tarda addossata sul retro Residenza	Art. 17d - Restauro	













EDIFICIO	- LOCALIZZAZIONE - PIANO STRUTTURALE	- TIPOLOGIA - CONSERVAZIONE e USO	- CARATTERISTICHE	INTERVENTO AMMESSO PRESCRIZIONI	
<b>258</b> SCHEDA: D.2.3 IDENTIFICAZIONE: C. T. R. / recente	Romita strada Romita  Ambito del Virginio 1A Crinale della Romita Edifici sparsi costruiti dopo il 1939	<b>fabbricato recente residenziale</b>  Residenziale		Art. 18g - Fabbricato recente residenziale	
<b>258a</b> SCHEDA: D.2.2 IDENTIFICAZIONE: catasto d'impianto	Romita Pod. la Valletta strada Romita  Ambito del Virginio 1A Crinale della Romita Edifici sparsi esistenti al 1939	<b>rustico</b>  Pertinenza dell'abitazione principale		Art. 17f - Ristrutturazione edilizia conservativa	
<b>259</b> SCHEDA: D.4.1-3 IDENTIFICAZIONE: catasto leopoldino	Romita Pod. La Villa strada Romita 43  Ambito del Virginio 1A Crinale della Romita Aree di protezione paes/stor/amb Edifici sparsi esistenti al 1825	<b>edificio di base di architettura spontanea di origine medievale</b>  Ristrutturato in modo da rendere difficile la lettura tipologica. Residenza e agriturismo <i>La Villa</i>	Piccolo borgo rurale a pianta irregolare, derivato da una antica struttura conventuale, e coperture a due falde	Art. 17d - Ristrutturazione edilizia conservativa	
<b>260</b> SCHEDA: D.4.4 IDENTIFICAZIONE: catasto leopoldino	Romita Pod. La Villa strada Romita 43  Ambito del Virginio 1A Crinale della Romita Aree di protezione paes/stor/amb Edifici sparsi esistenti al 1825	<b>edificio di base di architettura spontanea di origine medievale</b>  Ristrutturato Residenza e agriturismo	Edificio a torre con contrafforti trasformata in residenza rurale. Modifiche alle aperture  Modifiche alle aperture	Art. 17d - Restauro	
<b>261</b> SCHEDA: D.4.5 IDENTIFICAZIONE: catasto leopoldino	Romita Pod. La Villa strada Romita 43  Ambito del Virginio 1A Crinale della Romita Aree di protezione paes/stor/amb Edifici sparsi esistenti al 1825	<b>rustico</b>  Ristrutturato Residenza e agriturismo		Art. 17f - Ristrutturazione edilizia conservativa	
<b>261a</b> SCHEDA: D.4.7 IDENTIFICAZIONE: C. T. R. / recente	Romita Pod. La Villa strada Romita 43  Ambito del Virginio 1A Crinale della Romita Aree di protezione paes/stor/amb Edifici sparsi costruiti dopo il 1939	<b>annesso</b>  Garage cantina con terrazza parcheggio soprastante		Art. 18l - Annesso	
<b>261b</b> SCHEDA: D.3.1 IDENTIFICAZIONE: C. T. R. / recente	Romita Pod. La Villa strada Romita  Ambito del Virginio 1A Crinale della Romita Edifici sparsi costruiti dopo il 1939	<b>manufatto precario</b>		Art. 18m - Manufatto precario	
<b>261c</b> SCHEDA: D.3.2 IDENTIFICAZIONE: C. T. R. / recente	Romita Pod. La Villa strada Romita  Ambito del Virginio 1A Crinale della Romita Edifici sparsi costruiti dopo il 1939	<b>manufatto precario</b>		Art. 18m - Manufatto precario	
<b>262</b> SCHEDA: D.8b.2 IDENTIFICAZIONE: catasto leopoldino	Romita Pod. Querceto strada Romita 40  Ambito del Virginio 1A Crinale della Romita Aree di protezione paes/stor/amb Edifici sparsi esistenti al 1825	<b>rustico</b>  Ristrutturato Residenza e appartamenti vacanza		Art. 17f - Ristrutturazione edilizia conservativa	
<b>263</b> SCHEDA: D.8b.1 IDENTIFICAZIONE: catasto leopoldino	Romita Pod. Querceto strada Romita 40  Ambito del Virginio 1A Crinale della Romita Aree di protezione paes/stor/amb Edifici sparsi esistenti al 1825	<b>edificio di base, con progetto definito, di epoca lorenese e successiva</b>  Ristrutturato Residenza e appartamenti vacanza	Edificio di pendio a tre piani (piano terra seminterrato) a pianta quadrata, con tetto a padiglione e torretta colombaria centrale interna	Art. 17e - Restauro	
<b>264</b> SCHEDA: D.8a.1 IDENTIFICAZIONE: catasto leopoldino	Romita Pod. Querceto strada Romita 41  Ambito del Virginio 1A Crinale della Romita Aree di protezione paes/stor/amb Edifici sparsi esistenti al 1825	<b>edificio di base, con progetto definito, di epoca lorenese e successiva</b>  Ristrutturato Residenza e appartamenti vacanza	Edificio lorenese di pendio a pianta rettangolare, tetto a padiglione e torretta colombaria centrale	Art. 17e - Ristrutturazione edilizia conservativa	
<b>265</b> SCHEDA: D.8a.2 IDENTIFICAZIONE: catasto leopoldino	Romita Pod. Querceto strada Romita 41  Ambito del Virginio 1A Crinale della Romita Aree di protezione paes/stor/amb Edifici sparsi esistenti al 1825	<b>rustico</b>  In abbandono	Demolito	Demolito	

EDIFICIO	- LOCALIZZAZIONE - PIANO STRUTTURALE	- TIPOLOGIA - CONSERVAZIONE e USO	- CARATTERISTICHE	INTERVENTO AMMESSO PRESCRIZIONI	
<b>266</b> SCHEDA: D.15.3 IDENTIFICAZIONE: C. T. R. / recente	San Gimignano a Petroio strada Romita  Ambito del Virginio 1A Crinale della Romita Aree di protezione paes/stor/amb Edifici sparsi costruiti dopo il 1939	<b>rustico</b>	Ristrutturato e trasformato	Art. 18h - Edificio ad uso agricolo / capannone agricolo	
<b>266a</b> SCHEDA: non schedato IDENTIFICAZIONE: C. T. R. / recente	San Gimignano a Petroio strada Romita  Ambito del Virginio 1A Crinale della Romita Aree di protezione paes/stor/amb Edifici sparsi costruiti dopo il 1939	<b>fabbricato recente residenziale</b>		Art. 18g - Fabbricato recente residenziale	
<b>267</b> SCHEDA: D.15.1 IDENTIFICAZIONE: catasto leopoldino	San Gimignano a Petroio, Pod. Piazza Strada Romita 34  Ambito del Virginio 1A Crinale della Romita Aree di protezione paes/stor/amb Edifici sparsi esistenti al 1825	<b>edificio di base trasformato con progetto recente</b>	Edificio presente al catasto leopoldino di difficile lettura tipologica per le pesanti trasformazioni subite.	Art. 18g - Fabbricato recente residenziale È esclusa la demolizione	
<b>268</b> SCHEDA: D.15.2 IDENTIFICAZIONE: catasto d'impianto	San Gimignano a Petroio, Pod. Piazza Strada Romita 34  Ambito del Virginio 1A Crinale della Romita Aree di protezione paes/stor/amb Edifici sparsi esistenti al 1939	<b>edificio di base trasformato con progetto recente</b>	Rustico presente al catasto d'impianto, di difficile lettura tipologica per le pesanti trasformazioni subite.	Art. 18g - Fabbricato recente residenziale È esclusa la demolizione	
<b>268a</b> SCHEDA: D.21.1 IDENTIFICAZIONE: C. T. R. / recente	Romita strada Romita  Ambito del Virginio 1A Crinale della Romita Edifici sparsi costruiti dopo il 1939	<b>annesso</b>	Capanno in muratura per attrezzi agricoli	Art. 18i - Annesso	
<b>269</b> SCHEDA: D.20.3 IDENTIFICAZIONE: catasto d'impianto	Romita Pod. Croce Strada Romita 32-33  Ambito del Virginio 1A Crinale della Romita Edifici sparsi esistenti al 1939	<b>edificio di base, con progetto definito, di epoca lorenese e successiva</b>	Edificio otto-novecentesco a pianta rettangolare con tetto a capanna e annesso ad un piano affiancato.	Art. 17e - Ristrutturazione edilizia conservativa. È ammessa addizione volumetrica a completamento del processo tipologico di crescita	
<b>270</b> SCHEDA: D.20.1 IDENTIFICAZIONE: catasto d'impianto	Romita Pod. Croce Strada Romita 32-33  Ambito del Virginio 1A Crinale della Romita Edifici sparsi esistenti al 1939	<b>edificio di base, con progetto definito, di epoca lorenese e successiva</b>	Edificio otto-novecentesco a pianta quadrata con tetto a padiglione.	Art. 17e - Restauro	
<b>271</b> SCHEDA: D.20.2 IDENTIFICAZIONE: catasto d'impianto	Romita Pod. Croce Strada Romita 32-33  Ambito del Virginio 1A Crinale della Romita Edifici sparsi esistenti al 1939	<b>rustico</b>	Fienile a pianta rettangolare con tetto a capanna e addizione laterale	Art. 17f - Restauro	
<b>271a</b> SCHEDA: non schedato IDENTIFICAZIONE: catasto d'impianto	Romita Cimitero della Romita  Ambito del Virginio 1A Crinale della Romita Cimiteri	<b>Cimitero</b>		Art. 29 - Cimiteri e relativo vincolo di rispetto	
<b>272</b> SCHEDA: D.11.1 IDENTIFICAZIONE: catasto d'impianto	Romita Pod. Carrotto Strada Romita 39  Ambito del Virginio 1A Crinale della Romita Edifici sparsi esistenti al 1939	<b>edificio di base, con progetto definito, di epoca lorenese e successiva</b>	Edificio a pianta quadrata con tetto a padiglione	Art. 17e - Ristrutturazione edilizia conservativa	
<b>273</b> SCHEDA: D.11.2 IDENTIFICAZIONE: catasto d'impianto	Romita Pod. Carrotto Strada Romita 39  Ambito del Virginio 1A Crinale della Romita Edifici sparsi esistenti al 1939	<b>rustico</b>	Ristrutturato Residenziale	Art. 17f - Ristrutturazione edilizia conservativa	
<b>273a</b> SCHEDA: non schedato IDENTIFICAZIONE: C. T. R. / recente	Romita Strada Romita  Ambito del Virginio 1A Crinale della Romita Edifici sparsi costruiti dopo il 1939	<b>fabbricato recente residenziale</b>	Residenziale	Art. 18g - Fabbricato recente residenziale	

EDIFICIO	- LOCALIZZAZIONE - PIANO STRUTTURALE	- TIPOLOGIA - CONSERVAZIONE e USO	- CARATTERISTICHE	INTERVENTO AMMESSO PRESCRIZIONI	
<b>274</b> SCHEDA: D.7.2 IDENTIFICAZIONE: catasto d'impianto	Romita Pod. Cipereto Strada Romita 48  Ambito del Virginio 1A Crinale della Romita Edifici sparsi esistenti al 1939	<b>rustico</b>		Art. 17f - Ristrutturazione edilizia conservativa	
<b>275</b> SCHEDA: D.7.1 IDENTIFICAZIONE: catasto leopoldino	Romita Pod. Cipereto Strada Romita 48  Ambito del Virginio 1A Crinale della Romita Edifici sparsi esistenti al 1825	<b>edificio di base di architettura spontanea di origine medievale</b>	Edificio ristrutturato e ampliato in epoca lorenese, la cui attuale torre colombaria è costituita probabilmente dal nucleo originale medievale a torre. Contrafforti. Edificio di interesse storico-documentale.	Art. 17d - Restauro	
<b>275a</b> SCHEDA: non schedato IDENTIFICAZIONE: C. T. R. / recente	Romita Pod. Cipereto Strada Romita 48  Ambito del Virginio 1A Crinale della Romita Edifici sparsi costruiti dopo il 1939	<b>edificio ad uso agricolo / capannone agricolo</b>		Art. 18h - Edificio ad uso agricolo / capannone agricolo	
<b>275b</b> SCHEDA: non schedato IDENTIFICAZIONE: C. T. R. / recente	Romita Strada Romita  Ambito del Virginio 1A Crinale della Romita Edifici sparsi costruiti dopo il 1939	<b>edificio ad uso agricolo / capannone agricolo</b>	Ristrutturato per agriturismo "Podere di Lorenzo"	Art. 18h - Edificio ad uso agricolo / capannone agricolo	
<b>275c</b> SCHEDA: non schedato IDENTIFICAZIONE: C. T. R. / recente	Romita Camping Romita Strada Romita  Ambito del Virginio 1A Crinale della Romita Vigneti, oliveti, coltivazioni arboree	<b>Area campeggio con piscina e servizi connessi</b>		Art. 13 - Il territorio rurale - 4) Destinazioni d'uso e loro articolazione	
<b>276</b> SCHEDA: D.6.1-2 IDENTIFICAZIONE: catasto leopoldino	Romita Pod. il Sodo Strada Romita 4  Ambito del Virginio 1A Crinale della Romita Edifici sparsi esistenti al 1825	<b>edificio di base di architettura spontanea di origine medievale</b>	Edificio con torre e rustico accostato, già in rovina, ampiamente ristrutturato	Art. 17d - Ristrutturazione edilizia conservativa	
<b>277</b> SCHEDA: D.16.1-2 IDENTIFICAZIONE: catasto leopoldino	Chiesa di San Gimignano a Petroio  Ambito del Virginio 1A Crinale della Romita Aree di protezione paes/stor/amb Chiese e conventi	<b>edificio specialistico religioso</b>	Edificio di interesse storico-documentale e architettonico	Art. 17a- Restauro Demolizione ed eventuale rilocalizzazione degli annessi e delle superfetazioni	
<b>278</b> SCHEDA: D.12.1 IDENTIFICAZIONE: catasto d'impianto	San Gimignano a Petroio Pod. Poggerino Strada Romita  Ambito del Virginio 1A Crinale della Romita Edifici sparsi esistenti al 1939	<b>edificio di base, con progetto definito, di epoca lorenese e successiva</b>	Edificio di tipo lorenese a pianta rettangolare con tetto a capanna e torretta colombaria centrale	Art. 17e - Ristrutturazione edilizia conservativa	
<b>279</b> SCHEDA: D.12.3 IDENTIFICAZIONE: catasto d'impianto	San Gimignano a Petroio Pod. Poggerino Strada Romita  Ambito del Virginio 1A Crinale della Romita Edifici sparsi costruiti dopo il 1939	<b>rustico</b>	Fienile a pianta rettangolare con tetto a capanna trasformato in residenza con l'apertura di due porte ad arco sul fianco e l'abbassamento della quota del pavimento	Art. 17f - Ristrutturazione edilizia conservativa	
<b>280</b> SCHEDA: D.12.2 IDENTIFICAZIONE: catasto d'impianto	San Gimignano a Petroio Pod. Poggerino Strada Romita  Ambito del Virginio 1A Crinale della Romita Edifici sparsi esistenti al 1939	<b>rustico</b>		Art. 17f - Ristrutturazione edilizia conservativa	
<b>281</b> SCHEDA: D.9.3 IDENTIFICAZIONE: catasto d'impianto	San Gimignano a Petroio Pod. Pescina  Ambito del Virginio 1A Crinale della Romita Edifici sparsi esistenti al 1939	<b>rustico</b>	In abbandono (area interessata dalla cava di Pescina)	Art. 36 - Aree di degrado geofisico	
<b>282</b> SCHEDA: D.9.1 IDENTIFICAZIONE: catasto leopoldino	San Gimignano a Petroio Pod. Pescina Strada Romita 38  Ambito del Virginio 1A Crinale della Romita Edifici sparsi esistenti al 1825	<b>edificio di base di architettura spontanea di origine medievale / rinascimentale</b>	Edificio di origine pre-lorenese a pianta rettangolare e tetto a capanna, con modifiche e aggiunte ottoneovescentesche.	Art. 36 - Aree di degrado geofisico	













EDIFICIO	- LOCALIZZAZIONE - PIANO STRUTTURALE	- TIPOLOGIA - CONSERVAZIONE e USO	- CARATTERISTICHE	INTERVENTO AMMESSO PRESCRIZIONI	
<b>283</b> SCHEDA: D.9.2 IDENTIFICAZIONE: catasto leopoldino	San Gimignano a Petroio Pod. Pescina  Ambito del Virginio 1A Crinale della Romita Edifici sparsi esistenti al 1825	<b>rustico</b>  Rustico in abbandono (area interessata dalla cava di Pescina)	Edificio demolito	Art. 36 - Aree di degrado geofisico	
<b>284</b> SCHEDA: D.13.1 IDENTIFICAZIONE: catasto leopoldino	San Giusto Pod. Capalle  Ambito del Virginio 1A Crinale della Romita Edifici sparsi esistenti al 1825	<b>edificio di base di architettura spontanea di origine medievale / rinascimentale</b>  Ristrutturato Residenziale	Edificio di origine medievale con torre e accrescimenti otto-novecenteschi.	Art. 17d - Restauro	
<b>285</b> SCHEDA: D.13.2 IDENTIFICAZIONE: catasto leopoldino	San Giusto Pod. Capalle  Ambito del Virginio 1A Crinale della Romita Edifici sparsi esistenti al 1825	<b>rustico</b>  Ristrutturato Residenziale		Art. 17f - Ristrutturazione edilizia conservativa	
<b>286</b> SCHEDA: D.24.1 IDENTIFICAZIONE: catasto leopoldino	Romita Pod. Casanova Strada Romita 30-31  Ambito del Virginio 1A Crinale della Romita Edifici sparsi esistenti al 1825	<b>edificio di base di architettura spontanea di origine medievale / rinascimentale</b>  Conservato Residenza	Edificio con nucleo originario a torre di origine medievale e successivo ampliamento pre-lorenese con tetto a capanna	Art. 17d - Restauro	
<b>287</b> SCHEDA: D.24.2 IDENTIFICAZIONE: catasto d'impianto	Romita Pod. Casanova Strada Romita 30-31  Ambito del Virginio 1A Crinale della Romita Edifici sparsi esistenti al 1939	<b>rustico</b>  Conservato Annesso agricolo		Art. 17f - Ristrutturazione edilizia conservativa	
<b>288</b> SCHEDA: non schedato IDENTIFICAZIONE: C. T. R. / recente	Romita Pod. Casanova Strada Romita 30-31  Ambito del Virginio 1A Crinale della Romita Edifici sparsi costruiti dopo il 1939	<b>manufatto precario</b>  Capanne in lamiera per attrezzi agricoli		Art. 18m - Manufatto precario	
<b>289</b> SCHEDA: D.34.1 IDENTIFICAZIONE: catasto leopoldino	Romita Pod. Poggio Rozzi Strada Romita 29  Ambito del Virginio 1A Crinale della Romita Edifici sparsi esistenti al 1825	<b>edificio di base trasformato con progetto recente</b>  Trasformato Residenza, Agriturismo e appartamenti vacanza	Edificio presente al catasto leopoldino, di difficile lettura tipologica per le pesanti trasformazioni subite	Art. 18g - Fabbricato recente residenziale. È esclusa la demolizione	
<b>290</b> SCHEDA: non schedato IDENTIFICAZIONE: C. T. R. / recente	Romita Pod. Poggio Rozzi Strada Romita 29  Ambito del Virginio 1A Crinale della Romita Edifici sparsi costruiti dopo il 1939	<b>edificio ad uso agricolo / capannone agricolo</b>  Deposito e stoccaggio di materiali e prodotti agricoli connessi all'attività di agriturismo e appartamenti vacanza	Edificio su due livelli, dei quali uno è parzialmente interrato.	Art. 18h - Edificio ad uso agricolo / capannone agricolo	
<b>291</b> SCHEDA: non schedato IDENTIFICAZIONE: C. T. R. / recente	Romita Pod. Poggio Rozzi Strada Romita 29  Ambito del Virginio 1A Crinale della Romita Edifici sparsi costruiti dopo il 1939	<b>edificio ad uso agricolo / capannone agricolo</b>  Cantina e deposito (piano seminterrato) Agriturismo e appartamento vacanza (piano terra)		Art. 18h - Edificio ad uso agricolo / capannone agricolo	
<b>292</b> SCHEDA: D.34.2 IDENTIFICAZIONE: C. T. R. / recente	Romita Pod. Poggio Rozzi Strada Romita 29  Ambito del Virginio 1A Crinale della Romita Edifici sparsi costruiti dopo il 1939	<b>edificio ad uso agricolo / capannone agricolo</b>  Deposito e stoccaggio di materiali e prodotti agricoli connessi all'attività di agriturismo e appartamenti vacanza		Art. 18h - Edificio ad uso agricolo / capannone agricolo	
<b>292a</b> SCHEDA: non schedato IDENTIFICAZIONE: non cartografato	Romita Pod. Poggio Rozzi Strada Romita 29  Ambito del Virginio 1A Crinale della Romita Edifici sparsi costruiti dopo il 1939	<b>edificio ad uso agricolo / capannone agricolo</b>  Deposito e stoccaggio di materiali e prodotti agricoli connessi all'attività di agriturismo e appartamenti vacanza		Art. 18h - Edificio ad uso agricolo / capannone agricolo	
<b>293</b> SCHEDA: D.26.1 IDENTIFICAZIONE: catasto leopoldino	Romita Pod. il Palazzino Strada Romita 24-26  Ambito del Virginio 1A Crinale della Romita Edifici sparsi esistenti al 1825	<b>edificio di base, con progetto definito, di epoca lorenese e successiva</b>  Ristrutturato con modifiche alle aperture Residenza	Edificio a pianta quadrata di tipo lorenese con copertura a padiglione e torre colombaria centrale a filo della facciata	Art. 17e - Ristrutturazione edilizia conservativa	













EDIFICIO	- LOCALIZZAZIONE - PIANO STRUTTURALE	- TIPOLOGIA - CONSERVAZIONE e USO	- CARATTERISTICHE	INTERVENTO AMMESSO PRESCRIZIONI	
<b>294</b> SCHEDA: D.26.2 IDENTIFICAZIONE: catasto d'impianto	Romita Pod. il Palazzino Strada Romita 24-26  Ambito del Virginio 1A Crinale della Romita Edifici sparsi esistenti al 1939	<b>rustico</b>		Art. 17f - Ristrutturazione edilizia conservativa. È ammessa l'addizione volumetrica.	
<b>295</b> SCHEDA: D.26.3 IDENTIFICAZIONE: catasto d'impianto	Romita Pod. il Palazzino Strada Romita 24-26  Ambito del Virginio 1A Crinale della Romita Edifici sparsi esistenti al 1939	<b>rustico</b>		Art. 17f - Ristrutturazione edilizia conservativa	
<b>296</b> SCHEDA: D.35.1 IDENTIFICAZIONE: catasto leopoldino	Romita Pod. Pozzo Strada Romita 23  Ambito del Virginio 1A Crinale della Romita Edifici sparsi esistenti al 1825	<b>edificio di base di architettura spontanea di origine medievale / rinascimentale</b>	Edificio di origine medievale con accrescimenti di epoca lorenese. Edificio di interesse storico-documentale.	Art. 17d - Restauro	
<b>297</b> SCHEDA: D.35.2 IDENTIFICAZIONE: catasto leopoldino	Romita Pod. Pozzo Strada Romita 23  Ambito del Virginio 1A Crinale della Romita Edifici sparsi esistenti al 1825	<b>rustico</b>		Art. 17f - Ristrutturazione edilizia conservativa	
<b>298</b> SCHEDA: D.36.2 IDENTIFICAZIONE: catasto d'impianto	Romita Pod. Querce Strada Romita 20  Ambito del Virginio 1A Crinale della Romita Aree di protezione paes/stor/amb Edifici sparsi esistenti al 1939	<b>rustico</b>		Art. 17f - Ristrutturazione edilizia conservativa	
<b>299</b> SCHEDA: D.36.1 IDENTIFICAZIONE: catasto leopoldino	Romita Pod. Querce Strada Romita 20  Ambito del Virginio 1A Crinale della Romita Aree di protezione paes/stor/amb Edifici sparsi esistenti al 1825	<b>edificio di base, con progetto definito, di epoca lorenese e successiva</b>	Edificio di difficile lettura tipologica per le trasformazioni subite	Art. 17e - Ristrutturazione edilizia conservativa	
<b>299a</b> SCHEDA: non schedato IDENTIFICAZIONE: C. T. R. / recente	Romita Pod. Querce Strada Romita 20  Ambito del Virginio 1A Crinale della Romita Aree di protezione paes/stor/amb Edifici sparsi costruiti dopo il 1939	<b>annesso</b>		Art. 18i - Annesso	
<b>300</b> SCHEDA: D.37.2 IDENTIFICAZIONE: catasto leopoldino	Romita Villa Strada (o Villa Moris) Strada Romita 16-18  Ambito del Virginio 1A Crinale della Romita Aree di protezione paes/stor/amb Edifici sparsi esistenti al 1825	<b>edificio specialistico</b>	Frantoio di origine lorenese	Art. 17c - Restauro	
<b>301</b> SCHEDA: D.37.1 IDENTIFICAZIONE: catasto leopoldino	Romita Villa Strada (o Villa Moris) Strada Romita 16-18  Ambito del Virginio 1A Crinale della Romita Aree di protezione paes/stor/amb Edifici sparsi esistenti al 1825	<b>villa, villa-fattoria</b>	Villa di origine lorenese con parco. Edificio di interesse storico-documentale e architettonico	Art. 17b - Restauro	
<b>301a</b> SCHEDA: D.37.3 IDENTIFICAZIONE: catasto leopoldino	Romita Villa Strada (o Villa Moris) Strada Romita 16-18  Ambito del Virginio 1A Crinale della Romita Aree di protezione paes/stor/amb Edifici sparsi esistenti al 1825	<b>edificio specialistico religioso</b>		Art. 17a - Restauro	
<b>302</b> SCHEDA: D.37.4 IDENTIFICAZIONE: catasto leopoldino	Romita Villa Strada (o Villa Moris) Strada Romita 16-18  Ambito del Virginio 1A Crinale della Romita Aree di protezione paes/stor/amb Edifici sparsi esistenti al 1825	<b>edificio di base di architettura spontanea di origine medievale / rinascimentale</b>	Edificio di tipo lorenese con successivi ampliamenti ottocenteschi (in particolare, la loggia anteriore con terrazza)	Art. 17d - Restauro	
<b>303</b> SCHEDA: D.37.5 IDENTIFICAZIONE: catasto d'impianto	Romita Villa Strada (o Villa Moris) Strada Romita 16-18  Ambito del Virginio 1A Crinale della Romita Aree di protezione paes/stor/amb Edifici sparsi esistenti al 1939	<b>rustico</b>		Art. 17f - Ristrutturazione edilizia conservativa	













EDIFICIO	- LOCALIZZAZIONE - PIANO STRUTTURALE	- TIPOLOGIA - CONSERVAZIONE e USO	- CARATTERISTICHE	INTERVENTO AMMESSO PRESCRIZIONI	
<b>304</b> SCHEDA: D.22.2  IDENTIFICAZIONE: catasto d'impianto	Romita Pod. San Giusto Strada Romita 21-22  Ambito del Virginio 1A Crinale della Romita Edifici sparsi costruiti dopo il 1939	<b>rustico</b>		Art. 17f - Ristrutturazione edilizia con ripristino tipologico	
<b>305</b> SCHEDA: D.22.1  IDENTIFICAZIONE: catasto leopoldino	Romita Pod. San Giusto Strada Romita 21-22  Ambito del Virginio 1A Crinale della Romita Edifici sparsi esistenti al 1825	<b>edificio di base di architettura spontanea di origine medievale / rinascimentale</b>	Edificio di origine medievale con accrescimenti di epoca successiva. Edificio di interesse storico-documentale.	Art. 17d - Restauro	
<b>306</b> SCHEDA: D.22.3  IDENTIFICAZIONE: catasto leopoldino	Romita Pod. San Giusto Strada Romita 21-22  Ambito del Virginio 1A Crinale della Romita Edifici sparsi esistenti al 1825	<b>edificio di base, con progetto definito, di epoca lorenese e successiva</b>	Edificio di interesse storico-documentale.	Art. 17e - Restauro	
<b>307</b> SCHEDA: D.49.1  IDENTIFICAZIONE: C. T. R. / recente	Romita Poggetto a Petroio Strada Romita 10-12  Ambito del Virginio 1A Crinale della Romita Edifici sparsi costruiti dopo il 1939	<b>fabbricato recente residenziale</b>		Art. 18g - Fabbricato recente residenziale	
<b>308</b> SCHEDA: D.48.1  IDENTIFICAZIONE: C. T. R. / recente	Romita Poggetto a Petroio Strada Romita 10-12  Ambito del Virginio 1A Crinale della Romita Edifici sparsi costruiti dopo il 1939	<b>fabbricato recente residenziale</b>		Art. 18g - Fabbricato recente residenziale	
<b>309</b> SCHEDA: D.50.2  IDENTIFICAZIONE: catasto d'impianto	Romita Poggetto a Petroio Strada Romita 10-12  Ambito del Virginio 1A Crinale della Romita Edifici sparsi esistenti al 1939	<b>edificio di base trasformato con progetto recente</b>		Art. 18g - Fabbricato recente residenziale. È esclusa la demolizione	
<b>310</b> SCHEDA: D.50.1  IDENTIFICAZIONE: catasto leopoldino	Romita Poggetto a Petroio Strada Romita 10-12  Ambito del Virginio 1A Crinale della Romita Edifici sparsi esistenti al 1825	<b>edificio di base, con progetto definito, di epoca lorenese e successiva</b>	Borgo rurale di epoca lorenese	Art. 17e - Ristrutturazione edilizia conservativa	
<b>311</b> SCHEDA: D.50.3  IDENTIFICAZIONE: catasto d'impianto	Romita Poggetto a Petroio Strada Romita 10-12  Ambito del Virginio 1A Crinale della Romita Edifici sparsi esistenti al 1939	<b>edificio di base trasformato con progetto recente</b>	Edificio novecentesco con trasformazioni	Art. 18g - Fabbricato recente residenziale. È esclusa la demolizione	
<b>312</b> SCHEDA: D.50.4  IDENTIFICAZIONE: C. T. R. / recente	Romita Poggetto a Petroio Strada Romita 10-12  Ambito del Virginio 1A Crinale della Romita Edifici sparsi costruiti dopo il 1939	<b>edificio ad uso agricolo / capannone agricolo</b>		Art. 18h - Edificio ad uso agricolo / capannone agricolo	
<b>313</b> SCHEDA: D.50.5  IDENTIFICAZIONE: C. T. R. / recente	Romita Poggetto a Petroio Strada Romita 10-12  Ambito del Virginio 1A Crinale della Romita Edifici sparsi costruiti dopo il 1939	<b>annesso</b>		Art. 18i - Annesso	
<b>314</b> SCHEDA: non schedato  IDENTIFICAZIONE: catasto d'impianto	Romita Strada Romita  Ambito del Virginio 1A Crinale della Romita Aree di protezione paes/stor/amb Edifici sparsi esistenti al 1939	<b>edificio di base, con progetto definito, di epoca lorenese e successiva</b>	Palazzetto plurifamiliare	Art. 17e - Ristrutturazione edilizia conservativa	
<b>315</b> SCHEDA: non schedato  IDENTIFICAZIONE: C. T. R. / recente	Romita Strada Romita  Ambito del Virginio 1A Crinale della Romita Aree di protezione paes/stor/amb Edifici sparsi costruiti dopo il 1939	<b>annesso</b>		Art. 18i - Annesso Art. 13.4 - Piccoli agglomerati	













EDIFICIO	- LOCALIZZAZIONE - PIANO STRUTTURALE	- TIPOLOGIA - CONSERVAZIONE e USO	- CARATTERISTICHE	INTERVENTO AMMESSO PRESCRIZIONI	
<b>316</b> SCHEDA: non schedato IDENTIFICAZIONE: catasto d'impianto	Romita Strada Romita  Ambito del Virginio 1A Crinale della Romita Aree di protezione paes/stor/amb Edifici sparsi esistenti al 1939	<b>edificio di base, con progetto definito, di epoca lorenese e successiva</b>	Complesso edilizio unitario di case a schiera mono e plurifamiliari edificate lungostrada, disposte a formare una L	Art. 17e - Ristrutturazione edilizia conservativa Art. 13.4 - Piccoli agglomerati	
<b>317</b> SCHEDA: non schedato IDENTIFICAZIONE: catasto d'impianto	Romita Strada Romita  Ambito del Virginio 1A Crinale della Romita Aree di protezione paes/stor/amb Edifici sparsi esistenti al 1939	<b>edificio di base, con progetto definito, di epoca lorenese e successiva</b>		Art. 17e - Ristrutturazione edilizia conservativa Art. 13.4 - Piccoli agglomerati	
<b>318</b> SCHEDA: non schedato IDENTIFICAZIONE: catasto d'impianto	Romita Strada Romita  Ambito del Virginio 1A Crinale della Romita Aree di protezione paes/stor/amb Edifici sparsi esistenti al 1939	<b>edificio di base trasformato con progetto recente</b>		Art. 18g - Fabbricato recente residenziale Art. 13.4 - Piccoli agglomerati È esclusa la demolizione	
<b>319</b> SCHEDA: non schedato IDENTIFICAZIONE: C. T. R. / recente	Romita Strada Romita  Ambito del Virginio 1A Crinale della Romita Edifici sparsi costruiti dopo il 1939	<b>manufatto precario</b>		Art. 18m - Manufatto precario Art. 13.4 - Piccoli agglomerati	
<b>320</b> SCHEDA: D.57.1 IDENTIFICAZIONE: catasto d'impianto	Romita Pod. Le Casette Strada Romita 1  Ambito del Virginio 1A Crinale della Romita Edifici sparsi esistenti al 1939	<b>edificio di base trasformato con progetto recente</b>		Art. 18g - Fabbricato recente residenziale È esclusa la demolizione	
<b>321</b> SCHEDA: D.52.2 IDENTIFICAZIONE: catasto leopoldino	Romita, Strada Romita 8-9  Ambito del Virginio 1A Crinale della Romita Edifici sparsi esistenti al 1825	<b>rustico</b>		Art. 17f - Ristrutturazione edilizia conservativa Art. 13.4 - Piccoli agglomerati	
<b>322</b> SCHEDA: D.52.1 IDENTIFICAZIONE: catasto leopoldino	Romita Pod. Pian Guazzi Strada Romita 8-9  Ambito del Virginio 1A Crinale della Romita Aree di protezione paes/stor/amb Edifici sparsi esistenti al 1825	<b>edificio di base di architettura spontanea di origine medievale / rinascimentale</b>	Edificio lungostrada di origine medievale con accrescimenti otto-novecenteschi	Art. 17d - Restauro Art. 13.4 - Piccoli agglomerati	
<b>323</b> SCHEDA: D.51.1-2 IDENTIFICAZIONE: catasto leopoldino	Romita Pod. Pian Guazzi Strada Romita 2-5  Ambito del Virginio 1A Crinale della Romita Edifici sparsi esistenti al 1825	<b>edificio di base trasformato con progetto recente</b>	Edificio presente al Catasto leopoldino, con successivi accrescimenti otto-novecenteschi e modifiche recenti che lo rendono di difficile lettura tipologica	Art. 18g - Fabbricato recente residenziale Art. 13.4 - Piccoli agglomerati È esclusa la demolizione	
<b>324</b> SCHEDA: D.51.3 IDENTIFICAZIONE: C. T. R. / recente	Romita Pod. Pian Guazzi Strada Romita 2-5  Ambito del Virginio 1A Crinale della Romita Edifici sparsi costruiti dopo il 1939	<b>fabbricato recente residenziale</b>		Art. 18g - Fabbricato recente residenziale Art. 13.4 - Piccoli agglomerati	
<b>325</b> SCHEDA: D.38.7 IDENTIFICAZIONE: catasto leopoldino	Romita Poggio Petroio Strada Ponte Nuovo 1-4  Ambito del Virginio 1A Crinale della Romita Aree di protezione paes/stor/amb Ville e castelli	<b>edificio di base di architettura spontanea di origine medievale / rinascimentale</b>	Torre di origine medievale con accrescimento laterale con residenza e rustico Bene architettonico tutelato ai sensi della parte II del DL 42/2004 - Codice dei beni culturali e del paesaggio (id 90480451258 - Istituzione vincolo 13/2/2001)	Art. 17d - Restauro	
<b>326</b> SCHEDA: D.38.1 IDENTIFICAZIONE: catasto leopoldino	Romita Poggio Petroio Strada Ponte Nuovo 1-4  Ambito del Virginio 1A Crinale della Romita Aree di protezione paes/stor/amb Ville e castelli	<b>villa, villa-fattoria</b>	Bene architettonico tutelato ai sensi della parte II del DL 42/2004 - Codice dei beni culturali e del paesaggio (id 90480451258 - Istituzione vincolo 13/2/2001)	Art. 17b - Restauro	
<b>327</b> SCHEDA: D.38.5 IDENTIFICAZIONE: catasto leopoldino	Romita Poggio Petroio Strada Ponte Nuovo 1-4  Ambito del Virginio 1A Crinale della Romita Aree di protezione paes/stor/amb Ville e castelli	<b>rustico</b>	Bene architettonico tutelato ai sensi della parte II del DL 42/2004 - Codice dei beni culturali e del paesaggio (id 90480451258 - Istituzione vincolo 13/2/2001)	Art. 17f - Restauro	

























EDIFICIO	- LOCALIZZAZIONE - PIANO STRUTTURALE	- TIPOLOGIA - CONSERVAZIONE e USO	- CARATTERISTICHE	INTERVENTO AMMESSO PRESCRIZIONI	
<b>328</b> SCHEDA: D.38.2 IDENTIFICAZIONE: catasto leopoldino	Romita Poggio Petroio Strada Ponte Nuovo 1-4  Ambito del Virginio 1A Crinale della Romita Aree di protezione paes/stor/amb Ville e castelli	<b>rustico</b>  Conservato Tinaia e residenze	Edificio secentesco con loggiato tamponato nell'ottocento Bene architettonico tutelato ai sensi della parte II del DL 42/2004 - Codice dei beni culturali e del paesaggio (id 90480451258 - Istituzione vincolo 13/2/2001)	Art. 17f - Restauro	
<b>329</b> SCHEDA: D.38.6 IDENTIFICAZIONE: catasto leopoldino	Romita Poggio Petroio Strada Ponte Nuovo 1-4  Ambito del Virginio 1A Crinale della Romita Aree di protezione paes/stor/amb Ville e castelli	<b>edificio di base di architettura spontanea di origine medievale / rinascimentale</b>  Conservato Residenza	Edificio di origine rinascimentale, a pianta irregolare per i successivi accrescimenti, con tetti a padiglione. Bene architettonico tutelato ai sensi della parte II del DL 42/2004 (id 90480451258 - Istituz. vincolo 13/2/2001)	Art. 17d - Restauro	
<b>330</b> SCHEDA: D.27.1 IDENTIFICAZIONE: catasto leopoldino	Romita Pod. il Casino Strada Ponte Nuovo 1-4  Ambito del Virginio 1A Crinale della Romita Aree di protezione paes/stor/amb Edifici sparsi esistenti al 1825	<b>edificio di base, con progetto definito, di epoca lorenese e successiva</b>  Ristrutturato e trasformato Residenza	Casa colonica, parte di un complesso di origine rinascimentale integralmente ristrutturato in epoca lorenese, a pianta rettangolare, tetti a padiglione e torre colombaria centrale	Art. 17e - Restauro	
<b>331</b> SCHEDA: D.27.3 IDENTIFICAZIONE: catasto leopoldino	Romita Pod. il Casino Strada Ponte Nuovo 1-4  Ambito del Virginio 1A Crinale della Romita Aree di protezione paes/stor/amb Edifici sparsi esistenti al 1825	<b>rustico</b>  Ristrutturato Residenziale		Art. 17f - Ristrutturazione edilizia conservativa	
<b>332</b> SCHEDA: D.58.1 IDENTIFICAZIONE: catasto d'impianto	Romita Strada Romita  Ambito del Virginio 1A Crinale della Romita Edifici sparsi esistenti al 1939	<b>rustico</b>  Ristrutturato e trasformato Residenza		Art. 17f - Ristrutturazione edilizia conservativa	
<b>333</b> SCHEDA: D.23.1 IDENTIFICAZIONE: catasto leopoldino	Ponte Nuovo Pod. La Fonte Strada Cassia 7  Ambito del Virginio 1A Crinale della Romita Edifici sparsi esistenti al 1825	<b>edificio di base trasformato con progetto recente</b>  Ristrutturato e trasformato Residenziale	Edificio presente al Catasto leopoldino pesantemente ristrutturato	Art. 18g - Fabbricato recente residenziale. È esclusa la demolizione	
<b>334</b> SCHEDA: D.23.2 IDENTIFICAZIONE: catasto leopoldino	Ponte Nuovo Pod. La Fonte Strada Cassia 7  Ambito del Virginio 1A Crinale della Romita Edifici sparsi esistenti al 1825	<b>rustico</b>  Annesso / magazzino		Art. 17f - Ristrutturazione edilizia conservativa	
<b>334a</b> SCHEDA: non schedato IDENTIFICAZIONE: C. T. R. / recente	Ponte Nuovo Pod. La Fonte Strada Cassia 7  Ambito del Virginio 1A Crinale della Romita Edifici sparsi costruiti dopo il 1939	<b>annesso</b>  Pertinenza dell'abitazione		Art. 18i - Annesso	
<b>334b</b> SCHEDA: non schedato IDENTIFICAZIONE: C. T. R. / recente	Ponte Nuovo Pod. La Fonte Strada Cassia 7  Ambito del Virginio 1A Crinale della Romita Edifici sparsi costruiti dopo il 1939	<b>edificio ad uso agricolo / capannone agricolo</b>  Cantina dell'azienda agrituristica "La Tancia"		Art. 18h - Edificio ad uso agricolo / capannone agricolo	
<b>335</b> SCHEDA: D.59.1 IDENTIFICAZIONE: catasto leopoldino	Romita Pod. La Romita Via del Cerro 11-12  Ambito del Virginio 1A Crinale della Romita Edifici sparsi esistenti al 1825	<b>edificio di base, con progetto definito, di epoca lorenese e successiva</b>  Ristrutturato e trasformato Residenza, ristorante e affittacamere	Edificio costituito da due corpi a pianta rettangolare con tetto a capanna, pesantemente trasformato anche in tempi recenti	Art. 17e - Ristrutturazione edilizia conservativa. Sono ammesse strutture leggere sul retro idonee per la ricezione esterna	
<b>336</b> SCHEDA: D.63.1 IDENTIFICAZIONE: catasto leopoldino	Romita Pod. Poggio a Grilli Via del Cerro  Ambito del Virginio 1A Crinale della Romita Edifici sparsi esistenti al 1825	<b>edificio di base di architettura spontanea di origine medievale / rinascimentale</b>  Ristrutturato Residenza Fattoria Poggio Romita	Edificio a pianta pressoché quadrata, con tetto a padiglione e aggiunte recenti	Art. 17d - Ristrutturazione edilizia conservativa	
<b>337</b> SCHEDA: D.63.3 IDENTIFICAZIONE: C. T. R. / recente	Romita Pod. Poggio a Grilli Via del Cerro  Ambito del Virginio 1A Crinale della Romita Edifici sparsi costruiti dopo il 1939	<b>fabbricato recente residenziale e annesso agricolo</b>  Residenza, uffici e magazzino	Edificio ordinario di recente costruzione costituito da due corpi aderenti a pianta rettangolare con copertura a capanna	Art. 18g - Fabbricato recente residenziale. e 18h - Edificio ad uso agricolo / capannone agricolo	













EDIFICIO	- LOCALIZZAZIONE - PIANO STRUTTURALE	- TIPOLOGIA - CONSERVAZIONE e USO	- CARATTERISTICHE	INTERVENTO AMMESSO PRESCRIZIONI	
<b>338</b> SCHEDA: D.63.2 IDENTIFICAZIONE: catasto leopoldino	Romita Pod. Poggio a Grilli Via del Cerro	<b>rustico</b>	Trasformato integralmente	Art. 18h - Edificio ad uso agricolo / capannone agricolo	
<b>338a</b> SCHEDA: non schedato IDENTIFICAZIONE: C. T. R. / recente	Romita Pod. Poggio a Grilli Via del Cerro	<b>edificio ad uso agricolo / capannone agricolo</b>		Art. 18h - Edificio ad uso agricolo / capannone agricolo	
<b>339</b> SCHEDA: D.74.3 IDENTIFICAZIONE: C. T. R. / recente	Romita Via del Cerro 7-8	<b>fabbricato recente residenziale</b>	Annesso agricolo profondamente ristrutturato	Art. 18g - Fabbricato recente residenziale. È esclusa la demolizione	
<b>340</b> SCHEDA: D.74.2 IDENTIFICAZIONE: catasto d'impianto	Romita Pod. La Rocca Via del Cerro 7-8	<b>rustico</b>		Art. 17f - Ristrutturazione edilizia conservativa	
<b>341</b> SCHEDA: D.74.1 IDENTIFICAZIONE: catasto leopoldino	Romita Pod. La Rocca Via del Cerro 7-8	<b>edificio di base, con progetto definito, di epoca lorenese e successiva</b>	Edificio di epoca lorenese a pianta rettangolare con tetto a padiglione	Art. 17e - Restauro	
<b>342</b> SCHEDA: non schedato IDENTIFICAZIONE: C. T. R. / recente	Romita Pod. La Rocca Via del Cerro 7-8	<b>manufatto precario</b>		Demolito	
<b>343</b> SCHEDA: D.68.3 IDENTIFICAZIONE: C. T. R. / recente	Romita Pod. Vogliamara vecchia Via del Cerro 9	<b>edificio ad uso agricolo / capannone agricolo</b>		Art. 18h - Edificio ad uso agricolo / capannone agricolo	
<b>344</b> SCHEDA: D.68.1 IDENTIFICAZIONE: catasto leopoldino	Romita Pod. Vogliamara vecchia Via del Cerro 9	<b>edificio di base di architettura spontanea di origine medievale / rinascimentale</b>	Edificio di origine pre-lorenese con loggiato a tre archi e muri a scarpa	Art. 17d - Restauro	
<b>345</b> SCHEDA: D.68.2 IDENTIFICAZIONE: catasto leopoldino	Romita Pod. Vogliamara vecchia Via del Cerro 9	<b>rustico</b>		Art. 17f - Ristrutturazione edilizia conservativa	
<b>346</b> SCHEDA: D.77.2 IDENTIFICAZIONE: catasto leopoldino	Romita Pod. Vogliamara secondo Via del Cerro 6	<b>rustico</b>		Art. 17f - Ristrutturazione edilizia conservativa	
<b>347</b> SCHEDA: D.77.1 IDENTIFICAZIONE: catasto leopoldino	Romita Pod. Vogliamara secondo Via del Cerro 6	<b>edificio di base, con progetto definito, di epoca lorenese e successiva</b>	Edificio ottocentesco ristrutturato e modificato	Art. 17e - Restauro	
<b>348</b> SCHEDA: D.77.3 IDENTIFICAZIONE: C. T. R. / recente	Romita Pod. Vogliamara secondo Via del Cerro 6	<b>fabbricato recente residenziale</b>		Art. 18g - Fabbricato recente residenziale	













EDIFICIO	- LOCALIZZAZIONE - PIANO STRUTTURALE	- TIPOLOGIA - CONSERVAZIONE e USO	- CARATTERISTICHE	INTERVENTO AMMESSO PRESCRIZIONI	
<b>349</b> SCHEDA: D.69.2 IDENTIFICAZIONE: catasto leopoldino	Romita Pod. L'Olmo Strada Commenda 1  Ambito del Virginio 1A Crinale della Romita Edifici sparsi esistenti al 1825	<b>rustico</b>  Conservato Rustico	Fienile a pianta rettangolare con tetto a capanna e inusuale apertura trilobata   Recente tettoia in muratura addossata sul fianco	Art. 17e - Restauro	
<b>350</b> SCHEDA: D.69.1 IDENTIFICAZIONE: catasto leopoldino	Romita Pod. L'Olmo Strada Commenda 1  Ambito del Virginio 1A Crinale della Romita Edifici sparsi esistenti al 1825	<b>edificio di base, con progetto definito, di epoca lorenese e successiva</b>  Conservato Residenza	Edificio lorenese a pianta rettangolare con tetto a padiglione e piccola torre colombaria. Addizione novecentesca posteriore con scala di accesso al piano superiore. Edificio di interesse storico-documentale.	Art. 17e - Restauro	
<b>350a</b> SCHEDA: D.69.3 IDENTIFICAZIONE: catasto d'impianto	Romita Pod. L'Olmo Strada Commenda 1  Ambito del Virginio 1A Crinale della Romita Edifici sparsi esistenti al 1939	<b>rustico minore</b>  Annesso agricolo		Art. 17f - Ristrutturazione edilizia conservativa	
<b>351</b> SCHEDA: D.60.1 IDENTIFICAZIONE: catasto leopoldino	Romita Pod. Santa Margherita Strada Commenda 9-10  Ambito del Virginio 1A Crinale della Romita Edifici sparsi esistenti al 1825	<b>edificio di base, con progetto definito, di epoca lorenese e successiva</b>  Conservato Residenza	Edificio lorenese a pianta rettangolare con tetto a padiglione e piccola torre colombaria. Baracche addossate sul retro. Edificio di interesse storico-documentale.	Art. 17e - Restauro	
<b>352</b> SCHEDA: D.60.2 IDENTIFICAZIONE: catasto leopoldino	Romita Pod. Santa Margherita Strada Commenda 9-10  Ambito del Virginio 1A Crinale della Romita Edifici sparsi esistenti al 1825	<b>rustico</b>  Ristrutturato e ampliato Fienile e logge carraie		Art. 17f - Restauro	
<b>352a</b> SCHEDA: D.60.3 IDENTIFICAZIONE: catasto d'impianto	Romita Pod. Santa Margherita Strada Commenda 9-10  Ambito del Virginio 1A Crinale della Romita Edifici sparsi esistenti al 1939	<b>rustico</b>  In abbandono		Art. 17f - Ristrutturazione edilizia con ripristino tipologico	
<b>353</b> SCHEDA: D.53.1 IDENTIFICAZIONE: catasto leopoldino	Romita Pod. San Carlo Strada Commenda  Ambito del Virginio 1A Crinale della Romita Edifici sparsi esistenti al 1825	<b>edificio di base di architettura spontanea di origine medievale / rinascimentale</b>  Conservato nelle strutture e componenti edilizie Residenza rurale in disuso	Edificio medievale con torre inserita nei successivi accrescimenti. Edificio di interesse storico-documentale.	Art. 17d - Restauro	
<b>354</b> SCHEDA: D.53.2 IDENTIFICAZIONE: catasto leopoldino	Romita Pod. San Carlo Strada Commenda  Ambito del Virginio 1A Crinale della Romita Edifici sparsi esistenti al 1825	<b>rustico</b>  Conservato Rustico		Art. 17f - Restauro	
<b>355</b> SCHEDA: D.75.2 IDENTIFICAZIONE: catasto leopoldino	Romita Pod. San Nicolò Strada Commenda 2  Ambito del Virginio 1A Crinale della Romita Edifici sparsi esistenti al 1825	<b>edificio di base, con progetto definito, di epoca lorenese e successiva</b>  Ristrutturato <i>La Villa Serristori Country</i>	Edificio composto da un rustico già trasformato in residenza rurale, presente al Catasto leopoldino, recentemente ristrutturato e trasformato	Art. 17e - Ristrutturazione edilizia conservativa	
<b>356</b> SCHEDA: D.75.1 IDENTIFICAZIONE: catasto leopoldino	Romita Pod. San Nicolò Strada Commenda 2  Ambito del Virginio 1A Crinale della Romita Edifici sparsi esistenti al 1825	<b>edificio di base, con progetto definito, di epoca lorenese e successiva</b>  Ristrutturato <i>Residence Serristori Country</i>	Edificio già presente al Catasto leopoldino ma ristrutturato e trasformato	Art. 17e - Ristrutturazione edilizia conservativa	
<b>357</b> SCHEDA: D.70.2 IDENTIFICAZIONE: catasto d'impianto	Romita Pod. Casellina Strada Commenda 4  Ambito del Virginio 1A Crinale della Romita Edifici sparsi esistenti al 1939	<b>rustico</b>  Ristrutturato e trasformato Residenza per agriturismo		Art. 17f - Ristrutturazione edilizia conservativa	
<b>358</b> SCHEDA: D.70.1 IDENTIFICAZIONE: catasto leopoldino	Romita Pod. Casellina Strada Commenda 4  Ambito del Virginio 1A Crinale della Romita Edifici sparsi esistenti al 1825	<b>edificio di base, con progetto definito, di epoca lorenese e successiva</b>  Ristrutturato e trasformato Residenza		Art. 17c - Ristrutturazione edilizia conservativa	

EDIFICIO	- LOCALIZZAZIONE - PIANO STRUTTURALE	- TIPOLOGIA - CONSERVAZIONE e USO	- CARATTERISTICHE	INTERVENTO AMMESSO PRESCRIZIONI	
<b>359</b> SCHEDA: H.6.1 IDENTIFICAZIONE: catasto leopoldino	Romita Pod. il Monte Strada Morrocco 5/a  Ambito del Virginio 1A Crinale della Romita Edifici sparsi esistenti al 1825	<b>edificio di base di architettura spontanea di origine medievale / rinascimentale</b>	Edificio dalla pianta articolata e dalla difficile lettura tipologica, con successivi accrescimenti di epoche diverse	Art. 17d - Ristrutturazione edilizia conservativa	
<b>360</b> SCHEDA: H.6.2 IDENTIFICAZIONE: catasto leopoldino	Romita Pod. il Monte Strada Morrocco 5/a  Ambito del Virginio 1A Crinale della Romita Edifici sparsi esistenti al 1825	<b>rustico</b>		Art. 17f - Ristrutturazione edilizia conservativa	
<b>360a</b> SCHEDA: D.76.1 IDENTIFICAZIONE: catasto leopoldino	Sambuca Pod. Casanova  Ambito del Virginio 1A Crinale della Romita Edifici sparsi esistenti al 1825	<b>edificio di base di architettura spontanea di origine medievale / rinascimentale</b>		Art. 17d - Restauro	
<b>360b</b> SCHEDA: D.76.2 IDENTIFICAZIONE: catasto d'impianto	Sambuca Pod. Casanova  Ambito del Virginio 1A Crinale della Romita Edifici sparsi esistenti al 1939	<b>rustico</b>		Art. 17f - Ristrutturazione edilizia conservativa	
<b>360c</b> SCHEDA: D.76.3 IDENTIFICAZIONE: C. T. R. / recente	Sambuca Pod. Casanova  Ambito del Virginio 1A Crinale della Romita Edifici sparsi costruiti dopo il 1939	<b>rustico minore</b>		Art. 17f - Restauro	
<b>361</b> SCHEDA: H.5.1 IDENTIFICAZIONE: C. T. R. / recente	Romita Strada del Cerro 5/a  Ambito del Virginio 1A Crinale della Romita Edifici sparsi esistenti al 1825	<b>fabbricato recente residenziale</b>		Art. 18g - Fabbricato recente residenziale	
<b>362</b> SCHEDA: H.13.2 IDENTIFICAZIONE: C. T. R. / recente	Romita Pod. il Casino Strada del Cerro 5  Ambito del Virginio 1A Crinale della Romita Edifici sparsi costruiti dopo il 1939	<b>edificio ad uso agricolo / capannone agricolo</b>		Art. 18h - Edificio ad uso agricolo / capannone agricolo	
<b>362a</b> SCHEDA: H.13.2 IDENTIFICAZIONE: C. T. R. / recente	Romita Pod. il Casino Strada del Cerro 5  Ambito del Virginio 1A Crinale della Romita Edifici sparsi costruiti dopo il 1939	<b>manufatto precario</b>		Art. 18m - Manufatto precario	
<b>363</b> SCHEDA: H.13.2 IDENTIFICAZIONE: C. T. R. / recente	Romita Pod. il Casino Strada del Cerro 5  Ambito del Virginio 1A Crinale della Romita Edifici sparsi costruiti dopo il 1939	<b>edificio ad uso agricolo / capannone agricolo</b>		Art. 18h - Edificio ad uso agricolo / capannone agricolo Eventuali parti realizzate abusivamente non potranno essere in alcun modo recuperate e dovranno essere demolite (vedi osservazione parzialmente accolta n.71 prot.6054 del 25.6.18)	
<b>364</b> SCHEDA: H.13.1 IDENTIFICAZIONE: catasto leopoldino	Romita Pod. il Casino Strada del Cerro 5  Ambito del Virginio 1A Crinale della Romita Edifici sparsi esistenti al 1825	<b>edificio di base di architettura spontanea di origine medievale / rinascimentale</b>	Complesso lineare costituito da volumi a pianta rettangolare e tetti a capanna di origine pre-lorenese	Art. 17d - Ristrutturazione edilizia conservativa	
<b>365</b> SCHEDA: H.31.1 IDENTIFICAZIONE: catasto leopoldino	Romita Pod. Somaia Strada del Cerro 1  Ambito del Virginio 1A Crinale della Romita Edifici sparsi esistenti al 1825	<b>edificio di base di architettura spontanea di origine medievale / rinascimentale</b>	Edificio dalla pianta complessa, esito di successivi accrescimenti di epoca pre-lorenese. Edificio di interesse storico-documentale.	Art. 17d - Restauro	
<b>365a</b> SCHEDA: non schedato IDENTIFICAZIONE: catasto leopoldino	Romita Pod. Somaia Strada del Cerro 1  Ambito del Virginio 1A Crinale della Romita Edifici sparsi esistenti al 1825	<b>manufatto precario</b>		Art. 18m - Manufatto precario	

EDIFICIO	- LOCALIZZAZIONE - PIANO STRUTTURALE	- TIPOLOGIA - CONSERVAZIONE e USO	- CARATTERISTICHE	INTERVENTO AMMESSO PRESCRIZIONI	
<b>366</b> SCHEDA: H.31.2 IDENTIFICAZIONE: catasto leopoldino	Romita Pod. Somaiola Strada del Cerro 1  Ambito del Virginio 1A Crinale della Romita Edifici sparsi esistenti al 1825	<b>rustico</b>  Conservato Annesso agricolo		Art. 17f - Ristrutturazione edilizia conservativa	
<b>366a</b> SCHEDA: H.31.3 IDENTIFICAZIONE: C. T. R. / recente	Romita Pod. Somaiola Strada del Cerro 1  Ambito del Virginio 1A Crinale della Romita Edifici sparsi costruiti dopo il 1939	<b>edificio ad uso agricolo / capannone agricolo</b>		Art. 18h - Edificio ad uso agricolo / capannone agricolo	
<b>367</b> SCHEDA: H.23.1 IDENTIFICAZIONE: catasto d'impianto	Romita Pod. San Vincenzo Strada del Cerro  Ambito del Virginio 1A Crinale della Romita Edifici sparsi esistenti al 1939	<b>edificio di base, con progetto definito, di epoca lorenese e successiva</b>  Conservato Restauro	Casa colonica ottocentesca su modello lorenese a pianta quadrata con tetto a padiglione e torre colombaria centrale. Edificio di interesse storico-documentale.	Art. 17e - Restauro	
<b>368</b> SCHEDA: H.23.2 IDENTIFICAZIONE: catasto d'impianto	Romita Pod. San Vincenzo Strada del Cerro  Ambito del Virginio 1A Crinale della Romita Edifici sparsi esistenti al 1939	<b>rustico</b>  Conservato Rustico		Art. 17f - Restauro	
<b>371</b> SCHEDA: non schedato IDENTIFICAZIONE: catasto leopoldino	Romita  Ambito del Virginio 1A Crinale della Romita Edifici sparsi esistenti al 1825	<b>edificio di base di architettura spontanea di origine medievale / rinascimentale</b>  Conservato Residenza		Art. 17d - Restauro	
<b>372</b> SCHEDA: H.42.1 IDENTIFICAZIONE: catasto d'impianto	Tavarnelle Fornace Baldini Strada del Cerro  Ambito del Virginio 1A Crinale della Romita Edifici sparsi esistenti al 1939	<b>edificio specialistico</b>  Ristrutturato Residenza	Fornace di mattoni	Art. 17c - Ristrutturazione edilizia conservativa	
<b>373</b> SCHEDA: H.43.1 IDENTIFICAZIONE: catasto leopoldino	Tavarnelle Pod. Campora Strada Morrocco 1  Ambito del Virginio 1A Crinale della Romita Edifici sparsi esistenti al 1825	<b>edificio di base di architettura spontanea di origine medievale / rinascimentale</b>  Conservato Residenza rurale	Edificio di origine medievale, forse torre, con accrescimenti di epoca pre-lorenese. Edificio di interesse storico-documentale.	Art. 17d - Restauro	
<b>374</b> SCHEDA: I.2 IDENTIFICAZIONE: catasto leopoldino	Sambuca Pod. San Paolo  Ambito del Virginio 1A Crinale della Romita Edifici sparsi esistenti al 1825	<b>rustico</b>		Art. 17f - Restauro	
<b>375</b> SCHEDA: I.2 IDENTIFICAZIONE: catasto leopoldino	Sambuca Pod. San Paolo  Ambito del Virginio 1A Crinale della Romita Edifici sparsi esistenti al 1825	<b>edificio di base di architettura spontanea di origine medievale / rinascimentale</b>		Art. 17d - Restauro	
<b>376</b> SCHEDA: H.48.1 IDENTIFICAZIONE: catasto leopoldino	Tavarnelle Pod. della Fornace Strada del Morrocco 2-2a  Ambito del Virginio 1A Crinale della Romita Aree di protezione paes/stor/amb Edifici sparsi esistenti al 1825	<b>edificio di base di architettura spontanea di origine medievale / rinascimentale</b>  Conservato Residenza rurale	Edificio lineare lungostrada costituito da quattro volumi rettangolari accostati con tetto a capanna Edificio di interesse storico-documentale.	Art. 17d - Restauro	
<b>377</b> SCHEDA: H.52.1 IDENTIFICAZIONE: catasto leopoldino	Morrocco Villa Lorini Strada del Morrocco 26-29  Ambito del Virginio 1A Crinale della Romita Aree di protezione paes/stor/amb Edifici sparsi esistenti al 1825	<b>villa, villa-fattoria</b>  Ristrutturato Residenza	Villa di epoca lorenese a pianta quadrata con tetto a padiglione e aggiunte otto-novecentesche. Edificio di interesse storico-documentale.	Art. 17b - Restauro Art. 13.4 - Piccoli agglomerati	
<b>377a</b> SCHEDA: H.52.2 IDENTIFICAZIONE: catasto d'impianto	Morrocco Villa Lorini Strada del Morrocco 26-29  Ambito del Virginio 1A Crinale della Romita Aree di protezione paes/stor/amb Edifici sparsi esistenti al 1939	<b>rustico</b>  Ristrutturato Residenza	Rustico collegato da una parte al giardino di Villa Lorini, e dalla parte esterna organizzato come residenza.	Art. 17f - Ristrutturazione edilizia conservativa Art. 13.4 - Piccoli agglomerati	













EDIFICIO	- LOCALIZZAZIONE - PIANO STRUTTURALE	- TIPOLOGIA - CONSERVAZIONE e USO	- CARATTERISTICHE	INTERVENTO AMMESSO PRESCRIZIONI	
<b>378</b> SCHEDA: H.47.1 IDENTIFICAZIONE: catasto leopoldino	Morrocco Villa Baldini (o Fabri) Strada del Morrocco 6-7  Ambito del Virginio 1A Crinale della Romita Aree di protezione paes/stor/amb Edifici sparsi esistenti al 1825	<b>villa, villa-fattoria</b>   Conservato Residenza	Bene architettonico tutelato ai sensi della parte II del DL 42/2004 - Codice dei beni culturali e del paesaggio (id 90480450681 - Istituzione vincolo 13/2/1987)	Art. 17b - Restauro	
<b>379</b> SCHEDA: H.47.2 IDENTIFICAZIONE: catasto leopoldino	Morrocco Pod. Giardino di Villa Baldini (o Fabri) Strada del Morrocco 6-7  Ambito del Virginio 1A Crinale della Romita Aree di protezione paes/stor/amb Edifici sparsi esistenti al 1825	<b>edificio di base di architettura spontanea di origine medievale / rinascimentale</b>   Conservato Residenza e rustici	Edificio a pianta complessa con residenze e rustici collegati alla villa-fattoria Baldini, di epoca rinascimentale e pre-lorenese Bene architettonico tutelato ai sensi della parte II del DL 42/2004 (id 90480450681 - Istituz. vincolo 13/2/1987)	Art. 17d - Restauro	
<b>380</b> SCHEDA: H.47.3 IDENTIFICAZIONE: C. T. R. / recente	Morrocco Villa Baldini (o Fabri) Strada del Morrocco 6-7  Ambito del Virginio 1A Crinale della Romita Aree di protezione paes/stor/amb Edifici sparsi costruiti dopo il 1939	<b>edificio ad uso agricolo / capannone agricolo</b>   Annesso agricolo / magazzino e cantina		Art. 18h - Edificio ad uso agricolo / capannone agricolo	
<b>381</b> SCHEDA: non schedato IDENTIFICAZIONE: C. T. R. / recente	Morrocco Strada del Morrocco  Ambito del Virginio 1A Crinale della Romita Aree di protezione paes/stor/amb Edifici sparsi costruiti dopo il 1939	<b>manufatto precario</b>   		Art. 18m - Manufatto precario	
<b>381a</b> SCHEDA: non schedato IDENTIFICAZIONE: C. T. R. / recente	Morrocco Strada del Morrocco  Ambito del Virginio 1A Crinale della Romita Aree di protezione paes/stor/amb Edifici sparsi costruiti dopo il 1939	<b>manufatto precario</b>  Tettoia su struttura in pali di legno Ricovero attrezzi e materiali		Art. 18m - Manufatto precario	
<b>382</b> SCHEDA: I.21.1 IDENTIFICAZIONE: catasto leopoldino	Morrocco Pod. Corgnolo  Ambito del Virginio 1A Crinale della Romita Edifici sparsi esistenti al 1825	<b>edificio di base di architettura spontanea di origine medievale / rinascimentale</b>   Conservato Residenza		Art. 17d - Restauro	
<b>383</b> SCHEDA: I.21.3 IDENTIFICAZIONE: catasto leopoldino	Morrocco Pod. Corgnolo  Ambito del Virginio 1A Crinale della Romita Edifici sparsi esistenti al 1825	<b>rustico</b>   Conservato Annesso agricolo		Art. 17f - Ristrutturazione edilizia conservativa	
<b>384</b> SCHEDA: I.21.2 IDENTIFICAZIONE: catasto leopoldino	Morrocco Pod. Corgnolo  Ambito del Virginio 1A Crinale della Romita Edifici sparsi esistenti al 1825	<b>rustico</b>   Conservato Residenza	Rustico trasformato con ampliamenti pre-lorenesi in residenza	Art. 17f - Ristrutturazione edilizia conservativa	
<b>385</b> SCHEDA: E.6.2 IDENTIFICAZIONE: catasto d'impianto	Sambuca Capo d'Argine Strada della Pesa 8  Ambito della Pesa 1B Badia a Passignano e i crinali di levante Aree fragili Edifici sparsi esistenti al 1939	<b>edificio di base, con progetto definito, di epoca lorenese e successiva</b>   Ristrutturato Residenza	Edificio ottocentesco su modello lorenese	Art. 17e - Ristrutturazione edilizia conservativa	
<b>385a</b> SCHEDA: non schedato IDENTIFICAZIONE: C. T. R. / recente	Sambuca Capo d'Argine Strada della Pesa 8  Ambito della Pesa 1B Badia a Passignano e i crinali di levante Aree fragili Edifici sparsi costruiti dopo il 1939	<b>annesso</b>   Ristrutturato		Art. 18i - Annesso	
<b>386</b> SCHEDA: E.6.1 IDENTIFICAZIONE: catasto d'impianto	Sambuca Capo d'Argine Strada della Pesa 8  Ambito della Pesa 1B Badia a Passignano e i crinali di levante Aree fragili Edifici sparsi esistenti al 1939	<b>edificio di base trasformato con progetto recente</b>   Ristrutturato e trasformato Residenza	Rustico trasformato pesantemente in residenza	Art. 18g - Fabbriato recente residenziale È esclusa la demolizione	
<b>386a</b> SCHEDA: non schedato IDENTIFICAZIONE: C. T. R. / recente	Sambuca Capo d'Argine Strada della Pesa 8  Ambito della Pesa 1B Badia a Passignano e i crinali di levante Aree fragili Edifici sparsi costruiti dopo il 1939	<b>annesso</b>   		Art. 18i - Annesso	

EDIFICIO	- LOCALIZZAZIONE - PIANO STRUTTURALE	- TIPOLOGIA - CONSERVAZIONE e USO	- CARATTERISTICHE	INTERVENTO AMMESSO PRESCRIZIONI	
<b>387</b> SCHEDA: E.2.1 IDENTIFICAZIONE: catasto leopoldino	Sambuca Pod. Sodera Strada della Pesa 10  Ambito della Pesa 1B Badia a Passignano e i crinali di levante	<b>edificio di base, con progetto definito, di epoca lorenese e successiva</b>	Edificio a pianta rettangolare con tetto a padiglione	Art. 17e - Ristrutturazione edilizia conservativa	
<b>388</b> SCHEDA: E.2.3 IDENTIFICAZIONE: catasto d'impianto	Sambuca Pod. Sodera Strada della Pesa 10  Ambito della Pesa 1B Badia a Passignano e i crinali di levante	<b>rustico</b>		Art. 17f - Ristrutturazione edilizia conservativa	
<b>389</b> SCHEDA: E.2.2 IDENTIFICAZIONE: catasto leopoldino	Sambuca Pod. Sodera Strada della Pesa 10  Ambito della Pesa 1B Badia a Passignano e i crinali di levante	<b>rustico</b>		Art. 17f - Ristrutturazione edilizia conservativa	
<b>390</b> SCHEDA: E.3.1 IDENTIFICAZIONE: catasto leopoldino	Sambuca Pod. Pratale di Sotto Strada della Pesa 11-12  Ambito della Pesa 1B Badia a Passignano e i crinali di levante	<b>edificio di base di architettura spontanea di origine medievale / rinascimentale</b>	Complesso di origine medievale, con cospicui accrescimenti di epoca lorenese	Art. 17d - Restauro	
<b>391</b> SCHEDA: E.3.2 IDENTIFICAZIONE: catasto leopoldino	Sambuca Pod. Pratale di Sotto Strada della Pesa 11-12  Ambito della Pesa 1B Badia a Passignano e i crinali di levante	<b>rustico</b>	Casa vacanze di nuovo impianto	Art. 18g - Fabbricato recente residenziale	
<b>392</b> SCHEDA: E.3.3 IDENTIFICAZIONE: C. T. R. / recente	Sambuca Pod. Pratale di Sotto Strada della Pesa 11-12  Ambito della Pesa 1B Badia a Passignano e i crinali di levante	<b>edificio ad uso agricolo / capannone agricolo</b>		Art. 18h - Edificio ad uso agricolo / capannone agricolo	
<b>392a</b> SCHEDA: non schedato IDENTIFICAZIONE: C. T. R. / recente	Sambuca Pod. Pratale di Sotto Strada della Pesa 11-12  Ambito della Pesa 1B Badia a Passignano e i crinali di levante	<b>annesso</b>	Edificio di recente costruzione	Art. 18i - Annesso	
<b>392b</b> SCHEDA: non schedato IDENTIFICAZIONE: C. T. R. / recente	Sambuca Pod. Pratale di Sotto Strada della Pesa  Ambito della Pesa 1B Badia a Passignano e i crinali di levante	<b>manufatto precario</b>	Tettoia per ricovero mezzi agricoli	Art. 18m - Manufatto precario	
<b>393</b> SCHEDA: E.3.4 IDENTIFICAZIONE: C. T. R. / recente	Sambuca Pod. Pratale di Sotto Strada della Pesa 11-12  Ambito della Pesa 1B Badia a Passignano e i crinali di levante	<b>edificio ad uso agricolo / capannone agricolo</b>		Art. 18h - Edificio ad uso agricolo / capannone agricolo	
<b>394</b> SCHEDA: E.4 IDENTIFICAZIONE: catasto leopoldino	Pratale di Sopra  Ambito della Pesa 1B Badia a Passignano e i crinali di levante	<b>edificio di base di architettura spontanea di origine medievale / rinascimentale</b>	Edificio di origine medievale, con torre e cospicui accrescimenti di epoca pre-lorenese	Art. 17d - Restauro	
<b>395</b> SCHEDA: E.4 IDENTIFICAZIONE: catasto leopoldino	Pratale di Sopra  Ambito della Pesa 1B Badia a Passignano e i crinali di levante	<b>rustico</b>	Edificio irraggiungibile (proprietà della Regina d'Olanda)	Art. 17f - Restauro	
<b>396</b> SCHEDA: E.4 IDENTIFICAZIONE: catasto d'impianto	Pratale di Sopra  Ambito della Pesa 1B Badia a Passignano e i crinali di levante	<b>rustico</b>	Edificio irraggiungibile (proprietà della Regina d'Olanda)	Art. 17f - Restauro	

EDIFICIO	- LOCALIZZAZIONE - PIANO STRUTTURALE	- TIPOLOGIA - CONSERVAZIONE e USO	- CARATTERISTICHE	INTERVENTO AMMESSO PRESCRIZIONI	
<b>397</b> SCHEDA: E.7.2 IDENTIFICAZIONE: catasto leopoldino	Sambuca Pod. Bricola Strada della Pesa 9  Ambito della Pesa 1B Badia a Passignano e i crinali di levante	<b>rustico</b>  Aree fragili Edifici sparsi esistenti al 1825	Ristrutturato Residenza	Art. 17f - Ristrutturazione edilizia conservativa	
<b>398</b> SCHEDA: E.7.1 IDENTIFICAZIONE: catasto leopoldino	Sambuca Pod. Bricola Strada della Pesa 9  Ambito della Pesa 1B Badia a Passignano e i crinali di levante	<b>edificio di base, con progetto definito, di epoca lorenese e successiva</b>  Aree fragili Edifici sparsi esistenti al 1825	Ristrutturato Residenziale	Art. 17e - Ristrutturazione edilizia conservativa	
<b>399</b> SCHEDA: E.8.1 IDENTIFICAZIONE: catasto leopoldino	Sambuca Pod. Montostoli Strada Badia 11  Ambito della Pesa 1B Badia a Passignano e i crinali di levante	<b>edificio di base, con progetto definito, di epoca lorenese e successiva</b>  Aree fragili Edifici sparsi esistenti al 1825	Ristrutturato Residenza	Art. 17e - Ristrutturazione edilizia conservativa	
<b>400</b> SCHEDA: E.8.2 IDENTIFICAZIONE: catasto leopoldino	Sambuca Pod. Montostoli Strada Badia 11  Ambito della Pesa 1B Badia a Passignano e i crinali di levante	<b>rustico</b>  Aree fragili Edifici sparsi esistenti al 1825	Ristrutturato Residenza	Art. 17f - Ristrutturazione edilizia conservativa	
<b>400a</b> SCHEDA: non schedato IDENTIFICAZIONE: C. T. R. / recente	Sambuca Pod. Montostoli Strada Badia  Ambito della Pesa 1B Badia a Passignano e i crinali di levante	<b>fabbricato recente residenziale</b>  Aree fragili Edifici costruiti dopo il 1939	Residenza con piscina	Art. 18g - Fabbricato recente residenziale	
<b>401</b> SCHEDA: I.3.3 IDENTIFICAZIONE: catasto leopoldino	Sambuca Pod. Gualpoli Strada Badia 8  Ambito della Pesa 1B Badia a Passignano e i crinali di levante	<b>rustico</b>  Aree fragili Edifici sparsi esistenti al 1825	Ristrutturato e trasformato Residenza	Art. 17f - Ristrutturazione edilizia conservativa	
<b>402</b> SCHEDA: I.3.2 IDENTIFICAZIONE: catasto d'impianto	Sambuca Pod. Gualpoli Strada Badia 8  Ambito della Pesa 1B Badia a Passignano e i crinali di levante	<b>rustico</b>  Aree fragili Edifici sparsi esistenti al 1939	Ristrutturato Residenza	Art. 17f - Ristrutturazione edilizia conservativa	
<b>403</b> SCHEDA: I.3.1 IDENTIFICAZIONE: catasto leopoldino	Sambuca Pod. Gualpoli Strada Badia 8  Ambito della Pesa 1B Badia a Passignano e i crinali di levante	<b>edificio di base trasformato con progetto recente</b>  Aree fragili Edifici sparsi esistenti al 1825	Ristrutturato e trasformato Residenza	Art. 18g - Fabbricato recente residenziale. È esclusa la demolizione	
<b>404</b> SCHEDA: I.1.1 IDENTIFICAZIONE: C. T. R. / recente	Badia Strada Badia 6/b  Ambito della Pesa 1B Badia a Passignano e i crinali di levante	<b>fabbricato recente residenziale</b>  Aree fragili Edifici sparsi costruiti dopo il 1939		Art. 18g - Fabbricato recente residenziale	
<b>405</b> SCHEDA: I.1.2 IDENTIFICAZIONE: C. T. R. / recente	Badia Strada Badia 6/b  Ambito della Pesa 1B Badia a Passignano e i crinali di levante	<b>manufatto precario</b>  Aree fragili Edifici sparsi costruiti dopo il 1939		Art. 18m - Manufatto precario	
<b>406</b> SCHEDA: I.4.1 IDENTIFICAZIONE: catasto leopoldino	Badia Pod. Legnoli Strada Badia 6  Ambito della Pesa 1B Badia a Passignano e i crinali di levante	<b>edificio di base, con progetto definito, di epoca lorenese e successiva</b>  Aree fragili Edifici sparsi esistenti al 1825	Conservato Residenza	Art. 17e - Ristrutturazione edilizia conservativa	
<b>407</b> SCHEDA: I.4.2 IDENTIFICAZIONE: catasto d'impianto	Badia Pod. Legnoli Strada Badia 6  Ambito della Pesa 1B Badia a Passignano e i crinali di levante	<b>rustico minore</b>  Aree fragili Edifici sparsi esistenti al 1939	Annesso agricolo	Art. 17f - Ristrutturazione edilizia conservativa	
























EDIFICIO	- LOCALIZZAZIONE - PIANO STRUTTURALE	- TIPOLOGIA - CONSERVAZIONE e USO	- CARATTERISTICHE	INTERVENTO AMMESSO PRESCRIZIONI	
<b>408</b> SCHEDA: I.8.1 IDENTIFICAZIONE: catasto leopoldino	Sambuca Pod. La Comune Strada Badia 7  Ambito della Pesa 1B Badia a Passignano e i crinali di levante Aree fragili Edifici sparsi esistenti al 1825	<b>edificio di base, con progetto definito, di epoca lorenese e successiva</b>	Ristrutturato Residenza	Art. 17e - Ristrutturazione edilizia conservativa	
<b>409</b> SCHEDA: I.8.3 IDENTIFICAZIONE: C. T. R. / recente	Sambuca Pod. La Comune Strada Badia 7  Ambito della Pesa 1B Badia a Passignano e i crinali di levante Aree fragili Edifici sparsi costruiti dopo il 1939	<b>rustico</b>	Ristrutturato Annesso	Art. 17f - Ristrutturazione edilizia conservativa	
<b>410</b> SCHEDA: I.8.2 IDENTIFICAZIONE: catasto leopoldino	Sambuca Pod. La Comune Strada Badia 7  Ambito della Pesa 1B Badia a Passignano e i crinali di levante Aree fragili Edifici sparsi esistenti al 1825	<b>rustico</b>	Annesso agricolo / magazzino	Art. 17f - Ristrutturazione edilizia conservativa	
<b>410a</b> SCHEDA: I.8.4 IDENTIFICAZIONE: C. T. R. / recente	Sambuca Pod. La Comune Strada Badia 7  Ambito della Pesa 1B Badia a Passignano e i crinali di levante Aree fragili Edifici sparsi costruiti dopo il 1939	<b>edificio ad uso agricolo / capannone agricolo</b>		Art. 18h - Edificio ad uso agricolo / capannone agricolo	
<b>411</b> SCHEDA: E.10.1 IDENTIFICAZIONE: catasto leopoldino	Sambuca Pod. Poggio Strada Badia 3-5  Ambito della Pesa 1B Badia a Passignano e i crinali di levante Aree fragili Edifici sparsi esistenti al 1825	<b>edificio di base, con progetto definito, di epoca lorenese e successiva</b>	Edificio lorenese con modifiche e aggiunte ottocentesche Ristrutturato Residenza	Art. 17e - Ristrutturazione edilizia conservativa	
<b>412</b> SCHEDA: E.10.3-4 IDENTIFICAZIONE: catasto d'impianto	Sambuca Pod. Poggio Strada Badia 3-5  Ambito della Pesa 1B Badia a Passignano e i crinali di levante Aree fragili Edifici sparsi esistenti al 1939	<b>rustico</b>	Annesso agricolo	Art. 17f - Ristrutturazione edilizia conservativa	
<b>413</b> SCHEDA: E.10.2 IDENTIFICAZIONE: catasto leopoldino	Sambuca Pod. Poggio Strada Badia 3-5  Ambito della Pesa 1B Badia a Passignano e i crinali di levante Aree fragili Edifici sparsi esistenti al 1825	<b>rustico</b>	Conservato Annesso agricolo	Art. 17f - Restauro	
<b>414</b> SCHEDA: non schedato IDENTIFICAZIONE: catasto d'impianto	Badia Cimitero Strada Badia  Ambito della Pesa 1B Badia a Passignano e i crinali di levante Aree fragili - ANPIL Cimiteri	<b>Cimitero</b>		Art. 29 - Cimiteri e relativo vincolo di rispetto	
<b>415</b> SCHEDA: E.11.3 IDENTIFICAZIONE: catasto leopoldino	Badia Pod. Morandello Strada Badia 1  Ambito della Pesa 1B Badia a Passignano e i crinali di levante Aree fragili - ANPIL Edifici sparsi esistenti al 1825	<b>rustico</b>	Ristrutturato Residenza	Art. 17f - Ristrutturazione edilizia conservativa	
<b>416</b> SCHEDA: E.11.1 IDENTIFICAZIONE: catasto leopoldino	Badia Pod. Morandello Strada Badia 1  Ambito della Pesa 1B Badia a Passignano e i crinali di levante Aree fragili - ANPIL Edifici sparsi esistenti al 1825	<b>edificio di base di architettura spontanea di origine medievale / rinascimentale</b>	Edificio di origine rinascimentale, con planimetria a L e tetti a padiglione e capanna Ristrutturato Residenza	Art. 17d - Ristrutturazione edilizia conservativa	
<b>417a</b> SCHEDA: non schedato IDENTIFICAZIONE: catasto leopoldino	Badia Cappella di Morandello Strada Badia  Ambito della Pesa 1B Badia a Passignano e i crinali di levante Aree fragili - ANPIL Chiese e conventi	<b>edificio specialistico religioso</b>	Conservato Cappella	Art. 17a - Restauro	
<b>417</b> SCHEDA: E.11.2 IDENTIFICAZIONE: catasto d'impianto	Badia Pod. Morandello Strada Badia 1  Ambito della Pesa 1B Badia a Passignano e i crinali di levante Aree fragili - ANPIL Edifici sparsi esistenti al 1825	<b>rustico</b>	Conservato Rustico	Art. 17f - Ristrutturazione edilizia conservativa	









EDIFICIO	- LOCALIZZAZIONE - PIANO STRUTTURALE	- TIPOLOGIA - CONSERVAZIONE e USO	- CARATTERISTICHE	INTERVENTO AMMESSO PRESCRIZIONI	
<b>418</b> SCHEDA: non schedato IDENTIFICAZIONE: catasto leopoldino	Badia a Passignano  Ambito della Pesa 1B Badia a Passignano e i crinali di levante Aree fragili - ANPIL - Protez paesistica Chiese e conventi	<b>edificio di base, con progetto definito, di epoca lorenese e successiva</b>	Ristrutturato Residenziale	Art. 13.4 - Art. 17e - Restauro	
<b>419</b> SCHEDA: non schedato IDENTIFICAZIONE: catasto d'impianto	Badia a Passignano  Ambito della Pesa 1B Badia a Passignano e i crinali di levante Aree fragili - ANPIL - Protez paesistica Chiese e conventi	<b>rustico</b>	Ristrutturato Residenziale	Art. 17f - Ristrutturazione edilizia conservativa Art. 13.4 - Nuclei rurali storici	
<b>420</b> SCHEDA: non schedato IDENTIFICAZIONE: catasto leopoldino	Badia a Passignano  Ambito della Pesa 1B Badia a Passignano e i crinali di levante Aree fragili - ANPIL - Protez paesistica Chiese e conventi	<b>edificio di base, con progetto definito, di epoca lorenese e successiva</b>	Restaurato Ristorante "La Scuderia"	Art. 17e - Restauro. È ammessa la sistemazione con strutture leggere idonee per la ricezione esterna Art. 13.4 - Nuclei rurali storici	
<b>421</b> SCHEDA: non schedato IDENTIFICAZIONE: catasto d'impianto	Badia a Passignano  Ambito della Pesa 1B Badia a Passignano e i crinali di levante Aree fragili - ANPIL - Protez paesistica Chiese e conventi	<b>fabbricato recente residenziale</b>		Art. 18g - Fabbricato recente residenziale Art. 13.4 - Nuclei rurali storici	
<b>422</b> SCHEDA: non schedato IDENTIFICAZIONE: catasto leopoldino	Badia a Passignano  Ambito della Pesa 1B Badia a Passignano e i crinali di levante Aree fragili - ANPIL - Protez paesistica Chiese e conventi	<b>edificio di base di architettura spontanea di origine medievale / rinascimentale</b>	Restaurato Residenziale	Art. 17d - Ristrutturazione edilizia conservativa Art. 13.4 - Nuclei rurali storici	
<b>422a</b> SCHEDA: non schedato IDENTIFICAZIONE: catasto leopoldino	Badia a Passignano  Ambito della Pesa 1B Badia a Passignano e i crinali di levante Aree fragili - ANPIL - Protez paesistica Chiese e conventi	<b>edificio di base di architettura spontanea di origine medievale / rinascimentale</b>	Ristrutturato Residenziale	Art. 17d - Ristrutturazione edilizia conservativa Art. 13.4 - Nuclei rurali storici	
<b>422b</b> SCHEDA: non schedato IDENTIFICAZIONE: catasto leopoldino	Badia a Passignano  Ambito della Pesa 1B Badia a Passignano e i crinali di levante Aree fragili - ANPIL - Protez paesistica Chiese e conventi	<b>edificio di base di architettura spontanea di origine medievale / rinascimentale</b>	Ristrutturato Residenziale	Art. 17d - Ristrutturazione edilizia conservativa Art. 13.4 - Nuclei rurali storici	
<b>422c</b> SCHEDA: non schedato IDENTIFICAZIONE: catasto leopoldino	Badia a Passignano  Ambito della Pesa 1B Badia a Passignano e i crinali di levante Aree fragili - ANPIL - Protez paesistica Chiese e conventi	<b>rustico</b>		Art. 17f - Ristrutturazione edilizia conservativa Art. 13.4 - Nuclei rurali storici	
<b>422d</b> SCHEDA: non schedato IDENTIFICAZIONE: catasto leopoldino	Badia a Passignano  Ambito della Pesa 1B Badia a Passignano e i crinali di levante Aree fragili - ANPIL - Protez paesistica Chiese e conventi	<b>edificio di base, con progetto definito, di epoca lorenese e successiva</b>	Ristrutturato Bar - ristorante	Art. 17e - Ristrutturazione edilizia conservativa Art. 13.4 - Nuclei rurali storici	
<b>423</b> SCHEDA: non schedato IDENTIFICAZIONE: catasto d'impianto	Badia a Passignano  Ambito della Pesa 1B Badia a Passignano e i crinali di levante Aree fragili - ANPIL - Protez paesistica Chiese e conventi	<b>rustico</b>	Ristrutturato Residenziale	Art. 17f - Ristrutturazione edilizia conservativa Art. 13.4 - Nuclei rurali storici	
<b>424</b> SCHEDA: non schedato IDENTIFICAZIONE: catasto leopoldino	Badia a Passignano  Ambito della Pesa 1B Badia a Passignano e i crinali di levante Aree fragili - ANPIL - Protez paesistica Chiese e conventi	<b>edificio specialistico religioso</b>	Complesso monumentale	Bene architettonico tutelato ai sensi della parte II del DL 42/2004 - Codice dei beni culturali e del paesaggio id 90480451865 - vincolo 7/8/1913, Oratorio S. Biagio id 90480451004 - vincolo 1/2/1992, Complesso mon.  Art. 17a - Restauro Art. 13.4 - Nuclei rurali storici	
<b>425</b> SCHEDA: non schedato IDENTIFICAZIONE: catasto leopoldino	Badia a Passignano  Ambito della Pesa 1B Badia a Passignano e i crinali di levante Aree fragili - ANPIL - Protez paesistica Chiese e conventi	<b>edificio di base di architettura spontanea di origine medievale / rinascimentale</b>	Restaurato Residenziale	Art. 17d - Restauro Art. 13.4 - Nuclei rurali storici	











EDIFICIO	- LOCALIZZAZIONE - PIANO STRUTTURALE	- TIPOLOGIA - CONSERVAZIONE e USO	- CARATTERISTICHE	INTERVENTO AMMESSO PRESCRIZIONI	
<b>425a</b> SCHEDA: non schedato IDENTIFICAZIONE: catasto leopoldino	Badia a Passignano  Ambito della Pesa 1B Badia a Passignano e i crinali di levante Aree fragili - ANPIL - Protez paesistica Chiese e conventi	<b>edificio di base di architettura spontanea di origine medievale / rinascimentale</b>		Art. 17d - Ristrutturazione edilizia conservativa Art. 13.4 - Nuclei rurali storici	
<b>425b</b> SCHEDA: non schedato IDENTIFICAZIONE: catasto leopoldino	Badia a Passignano  Ambito della Pesa 1B Badia a Passignano e i crinali di levante Aree fragili - ANPIL - Protez paesistica Chiese e conventi	<b>edificio di base di architettura spontanea di origine medievale / rinascimentale</b>		Art. 17d - Restauro Art. 13.4 - Nuclei rurali storici	
<b>425c</b> SCHEDA: non schedato IDENTIFICAZIONE: catasto leopoldino	Badia a Passignano  Ambito della Pesa 1B Badia a Passignano e i crinali di levante Aree fragili - ANPIL - Protez paesistica Chiese e conventi	<b>rustico</b>	Ristrutturato Residenziale	Art. 17f - Ristrutturazione edilizia conservativa Art. 13.4 - Nuclei rurali storici	
<b>426</b> SCHEDA: non schedato IDENTIFICAZIONE: catasto d'impianto	Badia a Passignano  Ambito della Pesa 1B Badia a Passignano e i crinali di levante Aree fragili - ANPIL - Protez paesistica Chiese e conventi	<b>edificio di base, con progetto definito, di epoca lorenese e successiva</b>	Ristrutturato Residenziale	Art. 17e - Ristrutturazione edilizia conservativa Art. 13.4 - Nuclei rurali storici	
<b>427</b> SCHEDA: non schedato IDENTIFICAZIONE: C. T. R. / recente	Badia a Passignano Strada Badia  Ambito della Pesa 1B Badia a Passignano e i crinali di levante Aree fragili - ANPIL - Protez paesistica Edifici sparsi costruiti dopo il 1939	<b>fabbricato recente residenziale</b>		Art. 18g - Fabbricato recente residenziale Art. 13.4 - Nuclei rurali storici	
<b>428</b> SCHEDA: non schedato IDENTIFICAZIONE: C. T. R. / recente	Badia a Passignano Strada Badia  Ambito della Pesa 1B Badia a Passignano e i crinali di levante Aree fragili - ANPIL - Protez paesistica Edifici sparsi costruiti dopo il 1939	<b>fabbricato recente residenziale</b>		Art. 18g - Fabbricato recente residenziale Art. 13.4 - Nuclei rurali storici	
<b>429</b> SCHEDA: non schedato IDENTIFICAZIONE: C. T. R. / recente	Badia a Passignano Strada Badia  Ambito della Pesa 1B Badia a Passignano e i crinali di levante Aree fragili - ANPIL - Protez paesistica Edifici sparsi costruiti dopo il 1939	<b>fabbricato recente residenziale</b>		Art. 18g - Fabbricato recente residenziale Art. 13.4 - Nuclei rurali storici	
<b>430</b> SCHEDA: E.5.1 IDENTIFICAZIONE: catasto leopoldino	Badia a Passignano Pod. Castelrotto Strada Badia 2  Ambito della Pesa 1B Badia a Passignano e i crinali di levante Aree fragili - ANPIL Edifici sparsi esistenti al 1825	<b>edificio di base, con progetto definito, di epoca lorenese e successiva</b>	Ristrutturato e suddiviso in più unità immobiliari Residenza	Art. 17e - Ristrutturazione edilizia conservativa	Edificio rurale lorenese di epoca tardosettecentesca a pianta regolare e compatta, facciata simmetrica e tetto a padiglione 
<b>430a</b> SCHEDA: E.5.2 IDENTIFICAZIONE: catasto leopoldino	Badia a Passignano Pod. Castelrotto Strada Badia 2  Ambito della Pesa 1B Badia a Passignano e i crinali di levante Aree fragili - ANPIL Edifici sparsi esistenti al 1825	<b>rustico</b>	annesso agricolo	Art. 17f - Ristrutturazione edilizia conservativa	
<b>431</b> SCHEDA: E.5.3 IDENTIFICAZIONE: C. T. R. / recente	Badia a Passignano Pod. Castelrotto Strada Badia 2  Ambito della Pesa 1B Badia a Passignano e i crinali di levante Aree fragili - ANPIL Edifici sparsi costruiti dopo il 1939	<b>edificio ad uso agricolo / capannone agricolo</b>	Annesso agricolo per allevamento suini Destinato alla demolizione (Piano Attuativo approvato con deliberazione CC n.20 del 28 aprile 2017)	Art. 12 - Aree soggette a piani convenzionati o progetti approvati	
<b>432</b> SCHEDA: E.5.3 IDENTIFICAZIONE: C. T. R. / recente	Badia a Passignano Pod. Castelrotto Strada Badia 2  Ambito della Pesa 1B Badia a Passignano e i crinali di levante Aree fragili - ANPIL Edifici sparsi costruiti dopo il 1939	<b>edificio ad uso agricolo / capannone agricolo</b>	Annesso agricolo destinato alla demolizione (Piano Attuativo approvato con deliberazione CC n.20 del 28 aprile 2017)	Art. 12 - Aree soggette a piani convenzionati o progetti approvati	
<b>433</b> SCHEDA: E.5.3 IDENTIFICAZIONE: C. T. R. / recente	Badia a Passignano Pod. Castelrotto Strada Badia 2  Ambito della Pesa 1B Badia a Passignano e i crinali di levante Aree fragili - ANPIL Edifici sparsi costruiti dopo il 1939	<b>edificio ad uso agricolo / capannone agricolo</b>	Annesso agricolo destinato alla demolizione (Piano Attuativo approvato con deliberazione CC n.20 del 28 aprile 2017)	Art. 12 - Aree soggette a piani convenzionati o progetti approvati	

EDIFICIO	- LOCALIZZAZIONE - PIANO STRUTTURALE	- TIPOLOGIA - CONSERVAZIONE e USO	- CARATTERISTICHE	INTERVENTO AMMESSO PRESCRIZIONI	
<b>434</b> SCHEDA: E.5.3 IDENTIFICAZIONE: C. T. R. / recente	Badia a Passignano Pod. Castelrotto Strada Badia 2  Ambito della Pesa 1B Badia a Passignano e i crinali di levante Aree fragili - ANPIL Edifici sparsi costruiti dopo il 1939	<b>edificio ad uso agricolo / capannone agricolo</b>	Annesso agricolo destinato alla demolizione (Piano Attuativo approvato con deliberazione CC n.20 del 28 aprile 2017)	Art. 12 - Aree soggette a piani convenzionati o progetti approvati	
<b>435</b> SCHEDA: E.5.3 IDENTIFICAZIONE: C. T. R. / recente	Badia a Passignano Pod. Castelrotto Strada Badia 2  Ambito della Pesa 1B Badia a Passignano e i crinali di levante Aree fragili - ANPIL Edifici sparsi costruiti dopo il 1939	<b>edificio ad uso agricolo / capannone agricolo</b>	Annesso agricolo destinato alla demolizione (Piano Attuativo approvato con deliberazione CC n.20 del 28 aprile 2017)	Art. 12 - Aree soggette a piani convenzionati o progetti approvati	
<b>436</b> SCHEDA: E.5.3 IDENTIFICAZIONE: C. T. R. / recente	Badia a Passignano Pod. Castelrotto Strada Badia 2  Ambito della Pesa 1B Badia a Passignano e i crinali di levante Aree fragili - ANPIL Edifici sparsi costruiti dopo il 1939	<b>edificio ad uso agricolo / capannone agricolo</b>	Annesso agricolo destinato alla demolizione (Piano Attuativo approvato con deliberazione CC n.20 del 28 aprile 2017)	Art. 12 - Aree soggette a piani convenzionati o progetti approvati	
<b>437</b> SCHEDA: F.9.1 IDENTIFICAZIONE: catasto leopoldino	Badia a Passignano Pod. Capannole Strada Greve 1  Ambito della Pesa 1B Badia a Passignano e i crinali di levante Aree fragili - ANPIL Edifici sparsi esistenti al 1825	<b>edificio di base, con progetto definito, di epoca lorenese e successiva</b>	Edificio lorenese con planimetria a L, loggiato al piano terreno e tetti a padiglione  Ristrutturato Residenza	Art. 17e - Ristrutturazione edilizia conservativa	
<b>438</b> SCHEDA: F.9.2 IDENTIFICAZIONE: C. T. R. / recente	Badia a Passignano Pod. Capannole Strada Greve 1  Ambito della Pesa 1B Badia a Passignano e i crinali di levante Aree fragili - ANPIL Edifici sparsi costruiti dopo il 1939	<b>rustico</b>		Art. 17f - Ristrutturazione edilizia conservativa	
<b>438a</b> SCHEDA: F.9.3 IDENTIFICAZIONE: catasto leopoldino	Badia a Passignano Pod. Capannole Strada Greve 1  Ambito della Pesa 1B Badia a Passignano e i crinali di levante Aree fragili - ANPIL Edifici sparsi esistenti al 1825	<b>rustico</b>		Art. 17f - Ristrutturazione edilizia conservativa. Per l'attività commerciale di somministrazione di alimenti e bevande, è ammessa la sistemazione con strutture leggere idonee per la ricezione esterna, delle quali permanenti pari al doppio della superficie coperta dell'edificio.	
<b>439</b> SCHEDA: F.8.1 IDENTIFICAZIONE: catasto leopoldino	Badia a Passignano Pod. Torcilaacqua Strada Greve 8  Ambito della Pesa 1B Badia a Passignano e i crinali di levante Aree fragili - ANPIL Edifici sparsi esistenti al 1825	<b>edificio di base di architettura spontanea di origine medievale / rinascimentale</b>	Edificio di origine medievale; recenti ristrutturazioni ne hanno modificato caratteri e componenti anche strutturali	Art. 17d - Ristrutturazione edilizia conservativa	
<b>439a</b> SCHEDA: non schedato IDENTIFICAZIONE: C. T. R. / recente	Badia a Passignano Pod. Torcilaacqua Strada Greve 8  Ambito della Pesa 1B Badia a Passignano e i crinali di levante Aree fragili - ANPIL Edifici costruiti dopo il 1939	<b>edificio ad uso agricolo / capannone agricolo</b>	Cantina seminterrata dell'agriturismo "Podere Torcilaacqua"	Art. 18h - Edificio ad uso agricolo / capannone agricolo	
<b>440</b> SCHEDA: F.8.2 IDENTIFICAZIONE: catasto d'impianto	Badia a Passignano Pod. Torcilaacqua Strada Greve 8  Ambito della Pesa 1B Badia a Passignano e i crinali di levante Aree fragili - ANPIL Edifici sparsi esistenti al 1939	<b>rustico minore</b>		Art. 17f - Ristrutturazione edilizia conservativa	
<b>441</b> SCHEDA: F.4.1 IDENTIFICAZIONE: catasto leopoldino	Badia a Passignano Pod. Cetinale Strada Greve  Ambito della Pesa 1B Badia a Passignano e i crinali di levante Aree fragili - ANPIL Edifici sparsi esistenti al 1825	<b>rustico</b>	Conservato Rustico	Art. 17f - Ristrutturazione edilizia conservativa	
<b>442</b> SCHEDA: F.3.1 IDENTIFICAZIONE: catasto leopoldino	Badia a Passignano Pod. Cetinale Strada Greve  Ambito della Pesa 1B Badia a Passignano e i crinali di levante Aree fragili - ANPIL Edifici sparsi esistenti al 1825	<b>edificio di base di architettura spontanea di origine medievale / rinascimentale</b>	Edificio rurale di origine medievale con torre e successiva crescita con volumi che si dispongono intorno al nucleo centrale più antico. Edificio di interesse storico-documentale.	Art. 17d - Restauro	
<b>443</b> SCHEDA: F.1.3 IDENTIFICAZIONE: catasto leopoldino	Badia a Passignano Pod. Casenuove di Sopra Strada Greve 4  Ambito della Pesa 1B Badia a Passignano e i crinali di levante Aree fragili Edifici sparsi esistenti al 1825	<b>rustico</b>	Ristrutturato Residenza e agriturismo	Art. 17f - Ristrutturazione edilizia conservativa	

EDIFICIO	- LOCALIZZAZIONE - PIANO STRUTTURALE	- TIPOLOGIA - CONSERVAZIONE e USO	- CARATTERISTICHE	INTERVENTO AMMESSO PRESCRIZIONI	
<b>444</b> SCHEDA: F.1.2 IDENTIFICAZIONE: catasto leopoldino	Badia a Passignano Pod. Casenuove di Sopra Strada Greve 4  Ambito della Pesa 1B Badia a Passignano e i crinali di levante	<b>rustico</b>  Aree fragili Edifici sparsi esistenti al 1825	Ristrutturato Residenza e agriturismo	Art. 17f - Ristrutturazione edilizia conservativa	
<b>445</b> SCHEDA: F.1.1 IDENTIFICAZIONE: catasto leopoldino	Badia a Passignano Pod. Casenuove di Sopra Strada Greve 4  Ambito della Pesa 1B Badia a Passignano e i crinali di levante	<b>edificio di base, con progetto definito, di epoca lorenese e successiva</b>  Aree fragili Edifici sparsi esistenti al 1825	Restaurato Residenza e agriturismo	Art. 17e - Restauro	
<b>446</b> SCHEDA: E.1.1 IDENTIFICAZIONE: catasto d'impianto	Badia a Passignano Pod. Casenuove di Sotto Strada della Pesa 3  Ambito della Pesa 1B Badia a Passignano e i crinali di levante	<b>edificio di base, con progetto definito, di epoca lorenese e successiva</b>  Aree fragili Edifici sparsi esistenti al 1939	Ristrutturato Residenza	Art. 17e - Restauro	
<b>447</b> SCHEDA: E.1.2 IDENTIFICAZIONE: catasto leopoldino	Badia a Passignano Pod. Casenuove di Sotto Strada della Pesa 3  Ambito della Pesa 1B Badia a Passignano e i crinali di levante	<b>rustico</b>  Aree fragili Edifici sparsi esistenti al 1825	Ristrutturato Annesso agricolo	Art. 17f - Ristrutturazione edilizia conservativa	
<b>447a</b> SCHEDA: E.1.3 IDENTIFICAZIONE: C. T. R. / recente	Badia a Passignano Pod. Casenuove di Sotto Strada della Pesa 3  Ambito della Pesa 1B Badia a Passignano e i crinali di levante	<b>rustico</b>  Aree fragili Edifici sparsi costruiti dopo il 1939	Ristrutturato Residenza	Art. 17f - Ristrutturazione edilizia conservativa	
<b>448</b> SCHEDA: F.2.1 IDENTIFICAZIONE: catasto leopoldino	Badia a Passignano Pod. Tracolle Strada Greve 5  Ambito della Pesa 1B Badia a Passignano e i crinali di levante	<b>edificio di base di architettura spontanea di origine medievale / rinascimentale</b>  Aree fragili Edifici sparsi esistenti al 1825	Conservato Residenza	Art. 17d - Restauro	
<b>449</b> SCHEDA: F.2.2 IDENTIFICAZIONE: catasto leopoldino	Badia a Passignano Pod. Tracolle Strada Greve 5  Ambito della Pesa 1B Badia a Passignano e i crinali di levante	<b>rustico</b>  Aree fragili Edifici sparsi esistenti al 1825	Conservato Annesso agricolo	Art. 17f - Restauro	
<b>450</b> SCHEDA: F.2.3 IDENTIFICAZIONE: C. T. R. / recente	Badia a Passignano Pod. Tracolle Strada Greve 5  Ambito della Pesa 1B Badia a Passignano e i crinali di levante	<b>rustico minore</b>  Aree fragili Edifici sparsi costruiti dopo il 1939	Conservato Annesso agricolo	Art. 17f - Ristrutturazione edilizia conservativa	
<b>452</b> SCHEDA: F.10.4 IDENTIFICAZIONE: catasto d'impianto	Badia a Passignano Pod. Calcinaia Strada Greve 9  Ambito della Pesa 1B Badia a Passignano e i crinali di levante	<b>rustico</b>  Aree fragili - ANPIL Edifici sparsi esistenti al 1939	Ristrutturato Residenza	Art. 17f - Ristrutturazione edilizia conservativa	
<b>453</b> SCHEDA: F.10.2 IDENTIFICAZIONE: catasto leopoldino	Badia a Passignano Pod. Calcinaia Strada Greve 9  Ambito della Pesa 1B Badia a Passignano e i crinali di levante	<b>rustico</b>  Aree fragili - ANPIL Edifici sparsi esistenti al 1825	Conservato Rustico	Art. 17f - Restauro	
<b>454</b> SCHEDA: F.10.3 IDENTIFICAZIONE: catasto leopoldino	Badia a Passignano Pod. Calcinaia Strada Greve 9  Ambito della Pesa 1B Badia a Passignano e i crinali di levante	<b>rustico minore</b>  Aree fragili - ANPIL Edifici sparsi esistenti al 1825	Conservato Loggia	Art. 17f - Restauro	
<b>455</b> SCHEDA: F.10.1 IDENTIFICAZIONE: catasto leopoldino	Badia a Passignano Pod. Calcinaia Strada Greve 9  Ambito della Pesa 1B Badia a Passignano e i crinali di levante	<b>edificio di base di architettura spontanea di origine medievale / rinascimentale</b>  Aree fragili - ANPIL Edifici sparsi esistenti al 1825	Conservato Residenza	Art. 17d - Restauro	

EDIFICIO	- LOCALIZZAZIONE - PIANO STRUTTURALE	- TIPOLOGIA - CONSERVAZIONE e USO	- CARATTERISTICHE	INTERVENTO AMMESSO PRESCRIZIONI	
<b>456</b> SCHEDA: F.11.2 IDENTIFICAZIONE: catasto leopoldino	Badia a Passignano Pod. La Selva Strada Greve  Ambito della Pesa 1B Badia a Passignano e i crinali di levante	Conservato, parzialmente crollato, poi ristrutturato come agriturismo <i>Casale La Selva</i>	<b>rustico</b>	Art. 17f - Ristrutturazione edilizia conservativa	
<b>457</b> SCHEDA: F.11.1 IDENTIFICAZIONE: catasto leopoldino	Badia a Passignano Pod. La Selva Strada Greve  Ambito della Pesa 1B Badia a Passignano e i crinali di levante	Ristrutturato Residenza e agriturismo	<b>edificio di base di architettura spontanea di origine medievale / rinascimentale</b>	Art. 17d - Ristrutturazione edilizia conservativa	
<b>457a</b> SCHEDA: F.7.1 IDENTIFICAZIONE: catasto d'impianto	Badia a Passignano Cappella dei Pesci Strada Greve  Ambito della Pesa 1B Badia a Passignano e i crinali di levante	Conservato Cappella	<b>edificio specialistico religioso</b>	Art. 74 - Restauro	
<b>458</b> SCHEDA: F.5.1 IDENTIFICAZIONE: catasto leopoldino	Badia a Passignano Pod. Fontepuzzoli Via Sillano 13  Ambito della Pesa 1B Badia a Passignano e i crinali di levante	Conservato Residenza	<b>edificio di base di architettura spontanea di origine medievale / rinascimentale</b>	Art. 17d - Restauro	
<b>459</b> SCHEDA: F.5.2 IDENTIFICAZIONE: catasto d'impianto	Badia a Passignano Pod. Fontepuzzoli Via Sillano 13  Ambito della Pesa 1B Badia a Passignano e i crinali di levante	Conservato Rustico parzialmente diruto e in abbandono	<b>rustico</b>	Art. 17f - Ristrutturazione edilizia con ripristino tipologico	
<b>460</b> SCHEDA: F.6.1 IDENTIFICAZIONE: catasto leopoldino	Badia a Passignano Case Puglione Strada Greve  Ambito della Pesa 1B Badia a Passignano e i crinali di levante	Conservato Residenza rurale in disuso	<b>edificio di base di architettura spontanea di origine medievale / rinascimentale</b>	Art. 17d - Restauro	
<b>461</b> SCHEDA: F.6.2 IDENTIFICAZIONE: catasto d'impianto	Badia a Passignano Case Puglione Strada Greve  Ambito della Pesa 1B Badia a Passignano e i crinali di levante	Conservato Residenza e rustico	<b>edificio di base di architettura spontanea di origine medievale / rinascimentale</b>	Art. 17d - Restauro	
<b>462</b> SCHEDA: F.6.3 IDENTIFICAZIONE: catasto d'impianto	Badia a Passignano Case Puglione Strada Greve  Ambito della Pesa 1B Badia a Passignano e i crinali di levante	Conservato In disuso	<b>rustico</b>	Art. 17f - Restauro	
<b>463</b> SCHEDA: F.12.1 IDENTIFICAZIONE: catasto leopoldino	Badia a Passignano Pod. Monte  Ambito della Pesa 1B Badia a Passignano e i crinali di levante	Conservato Residenza in disuso	<b>edificio di base di architettura spontanea di origine medievale / rinascimentale</b>	Art. 17d - Restauro	
<b>464</b> SCHEDA: F.12.3 IDENTIFICAZIONE: catasto d'impianto	Badia a Passignano Pod. Monte  Ambito della Pesa 1B Badia a Passignano e i crinali di levante	Conservato Rustico in abbandono	<b>rustico</b>	Art. 17f - Restauro e ripristino tipologico	
<b>465</b> SCHEDA: F.12.2 IDENTIFICAZIONE: catasto leopoldino	Badia a Passignano Pod. Monte  Ambito della Pesa 1B Badia a Passignano e i crinali di levante	Conservato Rustico in abbandono	<b>rustico</b>	Art. 17f - Restauro e ripristino tipologico	
<b>466</b> SCHEDA: L.1.3 IDENTIFICAZIONE: catasto leopoldino	Badia a Passignano Pod. Casasilva via Rignana  Ambito della Pesa 1B Badia a Passignano e i crinali di levante	Ristrutturato e trasformato Residenza e agriturismo	<b>edificio di base trasformato con progetto recente</b>	Art. 18g - Fabbriato recente residenziale. È esclusa la demolizione	













EDIFICIO	- LOCALIZZAZIONE - PIANO STRUTTURALE	- TIPOLOGIA - CONSERVAZIONE e USO	- CARATTERISTICHE	INTERVENTO AMMESSO PRESCRIZIONI	
<b>467</b> SCHEDA: L.1.1 IDENTIFICAZIONE: catasto leopoldino	Badia a Passignano Pod. Casasilva via Rignana  Ambito della Pesa 1B Badia a Passignano e i crinali di levante Aree fragili Edifici sparsi esistenti al 1825	<b>edificio di base di architettura spontanea di origine medievale / rinascimentale</b>  Ristrutturato Residenza e Azienda vinicola e agriturismo <i>Poggio al Sole</i>	Edificio in parte presente al Catasto leopoldino, radicalmente trasformato con ristrutturazioni e ampliamenti anche recenti  Tendenza al pittoresco	Art. 17d - Ristrutturazione edilizia conservativa	
<b>468</b> SCHEDA: L.1.2 IDENTIFICAZIONE: catasto d'impianto	Badia a Passignano Pod. Casasilva via Rignana  Ambito della Pesa 1B Badia a Passignano e i crinali di levante Aree fragili Edifici sparsi esistenti al 1939	<b>rustico</b>  Ristrutturato Garage e deposito		Art. 17f - Ristrutturazione edilizia conservativa	
<b>468a</b> SCHEDA: non schedato IDENTIFICAZIONE: C. T. R. / recente	Badia a Passignano Pod. Casasilva via Rignana  Ambito della Pesa 1B Badia a Passignano e i crinali di levante Aree fragili Edifici sparsi costruiti dopo il 1939	<b>annesso</b>  Cisterna		Art. 18l - Annesso	
<b>469</b> SCHEDA: I.9 IDENTIFICAZIONE: catasto d'impianto	Badia a Passignano Pod. Vignola  Ambito della Pesa 1B Badia a Passignano e i crinali di levante Aree fragili - ANPIL Edifici sparsi esistenti al 1939	<b>rustico</b>  Conservato Fienile	Edificio di interesse storico-documentale.	Art. 17f - Restauro	
<b>470</b> SCHEDA: I.9 IDENTIFICAZIONE: catasto leopoldino	Badia a Passignano Pod. Vignola  Ambito della Pesa 1B Badia a Passignano e i crinali di levante Aree fragili - ANPIL Edifici sparsi esistenti al 1825	<b>edificio di base di architettura spontanea di origine medievale / rinascimentale</b>  Conservato Residenza in disuso	Edificio di interesse storico-documentale.	Art. 17d - Restauro	
<b>471</b> SCHEDA: I.20 IDENTIFICAZIONE: catasto d'impianto	Badia a Passignano Pod. Vignolina  Ambito della Pesa 1B Badia a Passignano e i crinali di levante Aree fragili Edifici sparsi esistenti al 1939	<b>rustico</b>  Conservato Annesso agricolo	Edificio di interesse storico-documentale.	Art. 17f - Restauro	
<b>472</b> SCHEDA: I.20 IDENTIFICAZIONE: catasto leopoldino	Badia a Passignano Pod. Vignolina  Ambito della Pesa 1B Badia a Passignano e i crinali di levante Aree fragili Edifici sparsi esistenti al 1825	<b>edificio di base di architettura spontanea di origine medievale / rinascimentale</b>  Conservato Residenza in disuso	Edificio rurale di origine pre-loreneese a pianta rettangolare con tetto a padiglione e rustico addossato a L, a definire lo spazio di lavoro e l'aia. Edificio di interesse storico-documentale.	Art. 17d - Restauro	
<b>472a</b> SCHEDA: non schedato IDENTIFICAZIONE: C. T. R. / recente	Badia a Passignano Pod. Vignolina  Ambito della Pesa 1B Badia a Passignano e i crinali di levante Aree fragili Edifici sparsi costruiti dopo il 1939	<b>manufatto precario</b>  In abbandono		Art. 18m - Manufatto precario	
<b>473</b> SCHEDA: I.10 IDENTIFICAZIONE: catasto leopoldino	Badia a Passignano Pod. Pietto  Ambito della Pesa 1B Badia a Passignano e i crinali di levante Aree fragili - ANPIL Edifici sparsi esistenti al 1825	<b>edificio di base di architettura spontanea di origine medievale / rinascimentale</b>  Ristrutturato con rialzamento e modifiche alla copertura Residenza		Art. 17d - Restauro	
<b>473a</b> SCHEDA: I.10 IDENTIFICAZIONE: catasto leopoldino	Badia a Passignano Pod. Pietto  Ambito della Pesa 1B Badia a Passignano e i crinali di levante Aree fragili - ANPIL Edifici sparsi esistenti al 1825	<b>rustico</b>  Conservato Rustico in abbandono		Art. 17f - Ristrutturazione edilizia con ripristino tipologico	
<b>474</b> SCHEDA: I.10 IDENTIFICAZIONE: catasto leopoldino	Badia a Passignano Pod. Pietto  Ambito della Pesa 1B Badia a Passignano e i crinali di levante Aree fragili - ANPIL Edifici sparsi esistenti al 1825	<b>rustico</b>  Ruderi		Art. 17f - Ristrutturazione edilizia con ripristino tipologico	
<b>475</b> SCHEDA: I.10 IDENTIFICAZIONE: catasto leopoldino	Badia a Passignano Pod. Pietto  Ambito della Pesa 1B Badia a Passignano e i crinali di levante Aree fragili - ANPIL Edifici sparsi esistenti al 1825	<b>rustico</b>  Ristrutturato In disuso		Art. 17f - Restauro	

EDIFICIO	- LOCALIZZAZIONE - PIANO STRUTTURALE	- TIPOLOGIA - CONSERVAZIONE e USO	- CARATTERISTICHE	INTERVENTO AMMESSO PRESCRIZIONI	
<b>476</b> SCHEDA: non schedato IDENTIFICAZIONE: catasto leopoldino	Poggio al Vento  Ambito della Pesa 1B Badia a Passignano e i crinali di levante Aree fragili - ANPIL Edifici sparsi esistenti al 1825	<b>edificio trasformato con progetto recente</b>	Bene architettonico tutelato ai sensi della parte II del DL 42/2004 - Codice dei beni culturali e del paesaggio (id 90480450554 - Istituzione vincolo 5/8/1981)	Art. 17e - Ristrutturazione edilizia conservativa	
<b>477</b> SCHEDA: non schedato IDENTIFICAZIONE: C. T. R. / recente	Poggio al Vento  Ambito della Pesa 1B Badia a Passignano e i crinali di levante Aree fragili - ANPIL Edifici sparsi costruiti dopo il 1939	<b>manufatto precario</b>		Art. 18m - Manufatto precario	
<b>478</b> SCHEDA: non schedato IDENTIFICAZIONE: C. T. R. / recente	Poggio al Vento  Ambito della Pesa 1B Badia a Passignano e i crinali di levante Aree fragili - ANPIL Edifici sparsi costruiti dopo il 1939	<b>manufatto precario</b>		Art. 18m - Manufatto precario	
<b>479</b> SCHEDA: non schedato IDENTIFICAZIONE: catasto d'impianto	Poggio al Vento  Ambito della Pesa 1B Badia a Passignano e i crinali di levante Aree fragili - ANPIL Edifici sparsi esistenti al 1939	<b>rustico</b>	Bene architettonico tutelato ai sensi della parte II del DL 42/2004 - Codice dei beni culturali e del paesaggio (id 90480450554 - Istituzione vincolo 5/8/1981)	Art. 17f - Ristrutturazione edilizia conservativa	
<b>480</b> SCHEDA: L.2.1 IDENTIFICAZIONE: catasto d'impianto	Poggio al Vento Strada Poggio al Vento  Ambito della Pesa 1B Badia a Passignano e i crinali di levante Aree fragili - ANPIL Edifici sparsi esistenti al 1939	<b>edificio di base di architettura spontanea di origine medievale / rinascimentale</b>	Bene architettonico tutelato ai sensi della parte II del DL 42/2004 - Codice dei beni culturali e del paesaggio (id 90480450554 - Istituzione vincolo 5/8/1981)	Art. 17d - Restauro	
<b>481</b> SCHEDA: L.2.3 IDENTIFICAZIONE: catasto leopoldino	Poggio al Vento Strada Poggio al Vento  Ambito della Pesa 1B Badia a Passignano e i crinali di levante Aree fragili - ANPIL Edifici sparsi esistenti al 1825	<b>edificio di base di architettura spontanea di origine medievale / rinascimentale</b>	Bene architettonico tutelato ai sensi della parte II del DL 42/2004 - Codice dei beni culturali e del paesaggio (id 90480450573 - Istituzione vincolo 5/8/1981)	Art. 17d - Restauro	
<b>482</b> SCHEDA: L.2.2 IDENTIFICAZIONE: catasto leopoldino	Poggio al Vento Chiesa di Sant'Andrea  Ambito della Pesa 1B Badia a Passignano e i crinali di levante Aree fragili - ANPIL Chiese e conventi	<b>edificio specialistico religioso</b>	Bene architettonico tutelato ai sensi della parte II del DL 42/2004 - Codice dei beni culturali e del paesaggio (id 90480450544 - Istituzione vincolo 12/6/1981)	Art. 17a - Restauro	
<b>483</b> SCHEDA: L.2.6 IDENTIFICAZIONE: catasto d'impianto	Poggio al Vento Strada Poggio al Vento  Ambito della Pesa 1B Badia a Passignano e i crinali di levante Aree fragili - ANPIL Edifici sparsi esistenti al 1939	<b>rustico</b>	Bene architettonico tutelato ai sensi della parte II del DL 42/2004 - Codice dei beni culturali e del paesaggio (id 90480450541 - Istituzione vincolo 12/6/1981)	Art. 17f - Restauro	
<b>484</b> SCHEDA: L.2.6 IDENTIFICAZIONE: catasto d'impianto	Poggio al Vento Strada Poggio al Vento  Ambito della Pesa 1B Badia a Passignano e i crinali di levante Aree fragili - ANPIL Edifici sparsi esistenti al 1939	<b>edificio di base di architettura spontanea di origine medievale / rinascimentale</b>	Bene architettonico tutelato ai sensi della parte II del DL 42/2004 - Codice dei beni culturali e del paesaggio (id 90480450736 - Istituzione vincolo 31/10/2012)	Art. 17d - Restauro	
<b>484a</b> SCHEDA: L.2.4 IDENTIFICAZIONE: catasto d'impianto	Poggio al Vento Strada Poggio al Vento  Ambito della Pesa 1B Badia a Passignano e i crinali di levante Aree fragili - ANPIL Edifici sparsi esistenti al 1939	<b>edificio di base di architettura spontanea di origine medievale / rinascimentale</b>	Edificio medievale a torre Bene architettonico tutelato ai sensi della parte II del DL 42/2004 - Codice dei beni culturali e del paesaggio (id 90480450529 - Istituzione vincolo 17/3/1981)	Art. 17d - Restauro	
<b>485</b> SCHEDA: I.27 IDENTIFICAZIONE: catasto leopoldino	Sambuca Pod. San Giustino  Ambito della Pesa 1B Badia a Passignano e i crinali di levante Aree fragili Edifici sparsi esistenti al 1825	<b>edificio di base di architettura spontanea di origine medievale / rinascimentale</b>	Edificio di origine medievale con torre e successivi accrescimenti di epoca pre-lorenese	Art. 17d - Restauro	
<b>486</b> SCHEDA: I.27 IDENTIFICAZIONE: catasto d'impianto	Sambuca Pod. San Giustino  Ambito della Pesa 1B Badia a Passignano e i crinali di levante Aree fragili Edifici sparsi esistenti al 1939	<b>rustico</b>		Art. 17f - Restauro	


























EDIFICIO	- LOCALIZZAZIONE - PIANO STRUTTURALE	- TIPOLOGIA - CONSERVAZIONE e USO	- CARATTERISTICHE	INTERVENTO AMMESSO PRESCRIZIONI
<b>487</b> SCHEDA: I.27 IDENTIFICAZIONE: catasto d'impianto	Sambuca Pod. San Giustino  Ambito della Pesa 1B Badia a Passignano e i crinali di levante Aree fragili Edifici sparsi esistenti al 1939	<b>rustico</b>		Art. 17f - Restauro
<b>488</b> SCHEDA: I.27 IDENTIFICAZIONE: catasto d'impianto	Sambuca Pod. San Giustino  Ambito della Pesa 1B Badia a Passignano e i crinali di levante Aree fragili Edifici sparsi esistenti al 1939	<b>rustico</b>	Conservato ma parzialmente diruto	Art. 17f - Restauro
<b>489</b> SCHEDA: L.3.1 IDENTIFICAZIONE: catasto leopoldino	Sambuca Pod. Camposole  Ambito della Pesa 1B Badia a Passignano e i crinali di levante Aree fragili Edifici sparsi esistenti al 1825	<b>edificio di base, con progetto definito, di epoca lorenese e successiva</b>	Edificio lorenese con tetto a padiglione, torretta colombaria centrale e ampliamento ottocentesco sul lato destro. Edificio di interesse storico-documentale.	Art. 17e - Restauro
<b>490</b> SCHEDA: L.3.2 IDENTIFICAZIONE: catasto leopoldino	Sambuca Pod. Camposole  Ambito della Pesa 1B Badia a Passignano e i crinali di levante Aree fragili Edifici sparsi esistenti al 1825	<b>rustico</b>	Ristrutturato Residenza	Art. 17f - Ristrutturazione edilizia conservativa
<b>491</b> SCHEDA: L.3.4 IDENTIFICAZIONE: C. T. R. / recente	Sambuca Pod. Camposole  Ambito della Pesa 1B Badia a Passignano e i crinali di levante Aree fragili Edifici sparsi costruiti dopo il 1939	<b>edificio ad uso agricolo / capannone agricolo</b>	Annesso agricolo	Art. 18h - Edificio ad uso agricolo / capannone agricolo
<b>491a</b> SCHEDA: L.3.3 IDENTIFICAZIONE: C. T. R. / recente	Sambuca Pod. Camposole  Ambito della Pesa 1B Badia a Passignano e i crinali di levante Aree fragili Edifici sparsi costruiti dopo il 1939	<b>annesso</b>		Art. 18i - Annesso
<b>492</b> SCHEDA: L.4.1 IDENTIFICAZIONE: catasto leopoldino	Sambuca Pod. San Brizzi Strada Poggio al Vento 10  Ambito della Pesa 1B Badia a Passignano e i crinali di levante Aree fragili Edifici sparsi esistenti al 1825	<b>edificio di base di architettura spontanea di origine medievale / rinascimentale</b>	Complesso di origine medievale con accrescimenti di epoca pre-lorenese e più recenti. Edificio di interesse storico-documentale.	Art. 17d - Restauro
<b>493</b> SCHEDA: L.4.2 IDENTIFICAZIONE: catasto d'impianto	Sambuca Pod. San Brizzi Strada Poggio al Vento  Ambito della Pesa 1B Badia a Passignano e i crinali di levante Aree fragili Edifici sparsi esistenti al 1939	<b>rustico</b>	Conservato Annesso agricolo	Art. 17f - Ristrutturazione edilizia conservativa
<b>494</b> SCHEDA: non schedato IDENTIFICAZIONE: catasto d'impianto	Sambuca Pod. San Brizzi Strada Poggio al Vento  Ambito della Pesa 1B Badia a Passignano e i crinali di levante Aree fragili Edifici sparsi esistenti al 1939	<b>rustico</b>	In abbandono, poi ristrutturato in funzione dell'attività agrituristica unendolo all'edificio principale.	Art. 17f - Ristrutturazione edilizia conservativa
<b>495</b> SCHEDA: L.4.3 IDENTIFICAZIONE: catasto leopoldino	Sambuca Pod. San Brizzi Strada Poggio al Vento  Ambito della Pesa 1B Badia a Passignano e i crinali di levante Aree fragili Edifici sparsi esistenti al 1825	<b>rustico</b>	Conservato Annesso agricolo	Art. 17f - Ristrutturazione edilizia conservativa
<b>496</b> SCHEDA: non schedato IDENTIFICAZIONE: C. T. R. / recente	Sambuca Strada Poggio al Vento  Ambito della Pesa 1B Badia a Passignano e i crinali di levante Aree fragili Edifici sparsi costruiti dopo il 1939	<b>manufatto precario</b>		Art. 18m - Manufatto precario
<b>497</b> SCHEDA: non schedato IDENTIFICAZIONE: C. T. R. / recente	Sambuca Strada Poggio al Vento  Ambito della Pesa 1B Badia a Passignano e i crinali di levante Aree fragili Edifici sparsi costruiti dopo il 1939	<b>edificio ad uso agricolo / capannone agricolo</b>	Annesso agricolo	Art. 18h - Edificio ad uso agricolo / capannone agricolo



























EDIFICIO	- LOCALIZZAZIONE - PIANO STRUTTURALE	- TIPOLOGIA - CONSERVAZIONE e USO	- CARATTERISTICHE	INTERVENTO AMMESSO PRESCRIZIONI	
<b>498</b> SCHEDA: non schedato IDENTIFICAZIONE: C. T. R. / recente	Sambuca Strada Poggio al Vento  Ambito della Pesa 1B Badia a Passignano e i crinali di levante Aree fragili Edifici sparsi costruiti dopo il 1939	<b>manufatto precario</b>		Art. 18m - Manufatto precario	
<b>499</b> SCHEDA: I.45.1 IDENTIFICAZIONE: catasto leopoldino	Sambuca Pod. Massole Strada Poggio al Vento 13  Ambito della Pesa 1B Badia a Passignano e i crinali di levante Aree fragili Edifici sparsi esistenti al 1825	<b>edificio di base di architettura spontanea di origine medievale / rinascimentale</b>	Edificio di interesse storico-documentale.	Art. 17d - Restauro	
<b>500</b> SCHEDA: I.45.2 IDENTIFICAZIONE: catasto leopoldino	Sambuca Pod. Massole Strada Poggio al Vento 13  Ambito della Pesa 1B Badia a Passignano e i crinali di levante Aree fragili Edifici sparsi esistenti al 1825	<b>rustico</b>		Art. 17f - Ristrutturazione edilizia con ripristino tipologico	
<b>501</b> SCHEDA: L.5.2 IDENTIFICAZIONE: catasto d'impianto	Sambuca Pod. Montebernardi Strada Poggio al Vento  Ambito della Pesa 1B Badia a Passignano e i crinali di levante Aree fragili Edifici sparsi esistenti al 1939	<b>rustico</b>	Trasformato Casa vacanze <i>Sangiovese Country House</i>	Art. 17f - Ristrutturazione edilizia conservativa	
<b>502</b> SCHEDA: L.5.1 IDENTIFICAZIONE: catasto leopoldino	Sambuca Pod. Montebernardi Strada Poggio al Vento  Ambito della Pesa 1B Badia a Passignano e i crinali di levante Aree fragili Edifici sparsi esistenti al 1825	<b>edificio di base di architettura spontanea di origine medievale / rinascimentale</b>	Edificio di origine medievale radicalmente ristrutturato in epoca lorenese. Edificio di interesse storico-documentale trasformato in appartamenti	Art. 17d - Ristrutturazione edilizia conservativa	
<b>503</b> SCHEDA: L.5.2 IDENTIFICAZIONE: catasto d'impianto	Sambuca Pod. Montebernardi Strada Poggio al Vento  Ambito della Pesa 1B Badia a Passignano e i crinali di levante Aree fragili Edifici sparsi esistenti al 1939	<b>rustico</b>	Trasformato Casa vacanze <i>Sangiovese Country House</i>	Art. 17f - Ristrutturazione edilizia conservativa	
<b>504</b> SCHEDA: L.5.2 IDENTIFICAZIONE: catasto leopoldino	Sambuca Pod. Montebernardi Strada Poggio al Vento  Ambito della Pesa 1B Badia a Passignano e i crinali di levante Aree fragili Edifici sparsi esistenti al 1825	<b>rustico</b>	Trasformato Casa vacanze <i>Sangiovese Country House</i>	Art. 17f - Ristrutturazione edilizia conservativa	
<b>505</b> SCHEDA: L.5.2 IDENTIFICAZIONE: catasto d'impianto	Sambuca Pod. Montebernardi Strada Poggio al Vento  Ambito della Pesa 1B Badia a Passignano e i crinali di levante Aree fragili Edifici sparsi esistenti al 1939	<b>rustico</b>	Trasformato Casa vacanze <i>Frantoiano Cottage</i>	Art. 17f - Ristrutturazione edilizia conservativa	
<b>506</b> SCHEDA: L.6.1 IDENTIFICAZIONE: catasto leopoldino	Sambuca Pod. Marcigliano Strada Poggio al Vento  Ambito della Pesa 1B Badia a Passignano e i crinali di levante Aree fragili Edifici sparsi esistenti al 1825	<b>edificio di base, con progetto definito, di epoca lorenese e successiva</b>		Art. 17d - Ristrutturazione edilizia conservativa	
<b>506a</b> SCHEDA: L.6.2 IDENTIFICAZIONE: catasto d'impianto	Sambuca Pod. Marcigliano Strada Poggio al Vento  Ambito della Pesa 1B Badia a Passignano e i crinali di levante Aree fragili Edifici sparsi esistenti al 1939	<b>rustico</b>	Conservato Rustico in abbandono Casa vacanza annesso per piscina	Art. 17f - Ristrutturazione edilizia conservativa	
<b>507</b> SCHEDA: I.5.1 IDENTIFICAZIONE: catasto leopoldino	Sambuca Pod. Torricella di Sopra Strada Badia 9  Ambito della Pesa 1B Badia a Passignano e i crinali di levante Aree fragili Edifici sparsi esistenti al 1825	<b>edificio di base trasformato con progetto recente</b>	Edificio presente al Catasto leopoldino, ma profondamente trasformato in tempi recenti	Art. 18g - Fabbricato recente residenziale. È esclusa la demolizione	
<b>508</b> SCHEDA: I.5.2 IDENTIFICAZIONE: C. T. R. / recente	Sambuca Pod. Torricella di Sopra Strada Badia 9  Ambito della Pesa 1B Badia a Passignano e i crinali di levante Aree fragili Edifici sparsi costruiti dopo il 1939	<b>edificio ad uso agricolo / capannone agricolo</b>	Annesso agricolo	Art. 18h - Edificio ad uso agricolo / capannone agricolo	

EDIFICIO	- LOCALIZZAZIONE - PIANO STRUTTURALE	- TIPOLOGIA - CONSERVAZIONE e USO	- CARATTERISTICHE	INTERVENTO AMMESSO PRESCRIZIONI	
<b>509</b> SCHEDA: I.24.1 IDENTIFICAZIONE: catasto d'impianto	Sambuca Strada dell'Abate 2  Ambito della Pesa 1B Badia a Passignano e i crinali di levante Aree fragili Edifici sparsi esistenti al 1939	<b>edificio di base, con progetto definito, di epoca lorenese e successiva</b>	Edificio novecentesco a pianta rettangolare con tetto a capanna	Art. 17e - Ristrutturazione edilizia conservativa	
<b>510</b> SCHEDA: I.18.4 IDENTIFICAZIONE: catasto d'impianto	Sambuca Pod. il Pusignolo  Ambito della Pesa 1B Badia a Passignano e i crinali di levante Aree fragili Edifici sparsi esistenti al 1939	<b>rustico minore</b>		Art. 17f - Ristrutturazione edilizia con ripristino tipologico	
<b>511</b> SCHEDA: I.18.2 IDENTIFICAZIONE: catasto leopoldino	Sambuca Pod. il Pusignolo  Ambito della Pesa 1B Badia a Passignano e i crinali di levante Aree fragili Edifici sparsi esistenti al 1825	<b>rustico</b>	Fienile con residenza semidiruto	Art. 17f - Ristrutturazione edilizia con ripristino tipologico	
<b>512</b> SCHEDA: I.18.2 IDENTIFICAZIONE: catasto d'impianto	Sambuca Pod. il Pusignolo  Ambito della Pesa 1B Badia a Passignano e i crinali di levante Aree fragili Edifici sparsi esistenti al 1939	<b>rustico</b>	Semidiruto	Art. 17f - Ristrutturazione edilizia con ripristino tipologico	
<b>513</b> SCHEDA: I.18.1 IDENTIFICAZIONE: catasto leopoldino	Sambuca Pod. il Pusignolo  Ambito della Pesa 1B Badia a Passignano e i crinali di levante Aree fragili Edifici sparsi esistenti al 1825	<b>edificio di base di architettura spontanea di origine medievale / rinascimentale</b>	In parte demolito	Art. 17d - Ristrutturazione edilizia con ripristino tipologico	
<b>513a</b> SCHEDA: I.17.2 IDENTIFICAZIONE: C. T. R. / recente	Sambuca Pod. il Pusignolo  Ambito della Pesa 1B Badia a Passignano e i crinali di levante Aree fragili Edifici sparsi costruiti dopo il 1939	<b>fabbricato recente residenziale</b>	Fabbricato derivato da una capanna prefabbricata in legno	Art. 18g - Fabbricato recente residenziale	
<b>514</b> SCHEDA: I.19.1 IDENTIFICAZIONE: catasto leopoldino	Sambuca Pod. la Gazzolina Strada dell'Abate 9  Ambito della Pesa 1B Badia a Passignano e i crinali di levante Aree fragili Edifici sparsi esistenti al 1825	<b>edificio di base di architettura spontanea di origine medievale / rinascimentale</b>	Ristrutturato Residenza	Art. 17d - Restauro	
<b>514a</b> SCHEDA: I.19.2 IDENTIFICAZIONE: catasto leopoldino	Sambuca Pod. la Gazzolina Strada dell'Abate 9  Ambito della Pesa 1B Badia a Passignano e i crinali di levante Aree fragili Edifici sparsi esistenti al 1825	<b>rustico</b>	Ristrutturato Annesso	Art. 17f - Ristrutturazione edilizia conservativa	
<b>515</b> SCHEDA: non schedato IDENTIFICAZIONE: C. T. R. / recente	Sambuca Strada dell'Abate  Ambito della Pesa 1B Badia a Passignano e i crinali di levante Aree fragili Edifici sparsi costruiti dopo il 1939	<b>manufatto precario</b>		Art. 18m - Manufatto precario	
<b>516</b> SCHEDA: non schedato IDENTIFICAZIONE: C. T. R. / recente	Sambuca Strada dell'Abate  Ambito della Pesa 1B Badia a Passignano e i crinali di levante Aree fragili Edifici sparsi costruiti dopo il 1939	<b>fabbricato recente residenziale</b>		Art. 18g - Fabbricato recente residenziale	
<b>516a</b> SCHEDA: I.36 IDENTIFICAZIONE: catasto leopoldino	Sambuca Cappella San Giovanni Gualberto Strada dell'Abate  Ambito della Pesa 1B Badia a Passignano e i crinali di levante Aree fragili Chiese e conventi	<b>edificio specialistico religioso</b>	Edificio di interesse storico-documentale e architettonico	Art. 17a - Restauro	
<b>517</b> SCHEDA: I.37.1 IDENTIFICAZIONE: catasto leopoldino	Sambuca Pod. Casetto Strada dell'Abate  Ambito della Pesa 1B Badia a Passignano e i crinali di levante Aree fragili Edifici sparsi esistenti al 1825	<b>edificio di base, con progetto definito, di epoca lorenese e successiva</b>	Ristrutturato Residenza	Art. 17e - Restauro	

EDIFICIO	- LOCALIZZAZIONE - PIANO STRUTTURALE	- TIPOLOGIA - CONSERVAZIONE e USO	- CARATTERISTICHE	INTERVENTO AMMESSO PRESCRIZIONI	
<b>518</b> SCHEDA: I.37.2 IDENTIFICAZIONE: C. T. R. / recente	Sambuca Pod. Casetto Strada dell'Abate  Ambito della Pesa 1B Badia a Passignano e i crinali di levante Aree fragili Edifici sparsi esistenti al 1825	<b>annesso</b>		Art. 18i - Annesso	
<b>518a</b> SCHEDA: I.42.1 IDENTIFICAZIONE: catasto d'impianto	Sambuca Molino dell'Abate Strada dell'Abate  Ambito della Pesa 1B Badia a Passignano e i crinali di levante Aree fragili Mulini	<b>edificio specialistico</b>	Mulino ad acqua con abitazione del mugnaio, con accrescimenti di epoca pre-lorenese e lorenese	Art. 17c - Restauro	
<b>518b</b> SCHEDA: I.42.2 IDENTIFICAZIONE: catasto d'impianto	Sambuca Molino dell'Abate Strada dell'Abate  Ambito della Pesa 1B Badia a Passignano e i crinali di levante Aree fragili Mulini	<b>rustico</b>		Art. 79 - Restauro	
<b>519</b> SCHEDA: I.43.1 IDENTIFICAZIONE: C. T. R. / recente	Sambuca Strada dell'Abate  Ambito della Pesa 1B Badia a Passignano e i crinali di levante Aree fragili Edifici sparsi costruiti dopo il 1939	<b>fabbricato recente residenziale</b>		Art. 18g - Fabbricato recente residenziale	
<b>520</b> SCHEDA: I.38.1 IDENTIFICAZIONE: catasto leopoldino	Sambuca Pod. Rialta Strada dell'Abate 11  Ambito della Pesa 1B Badia a Passignano e i crinali di levante Aree fragili Edifici sparsi esistenti al 1825	<b>edificio di base di architettura spontanea di origine medievale / rinascimentale</b>	Edificio di interesse storico-documentale.	Art. 17d - Restauro e ristrutturazione con ripristino tipologico	
<b>521</b> SCHEDA: I.38.2 IDENTIFICAZIONE: catasto leopoldino	Sambuca Pod. Rialta Strada dell'Abate 11  Ambito della Pesa 1B Badia a Passignano e i crinali di levante Aree fragili Edifici sparsi esistenti al 1825	<b>rustico</b>		Art. 17f - Ristrutturazione edilizia con ripristino tipologico	
<b>522</b> SCHEDA: I.26.1 IDENTIFICAZIONE: catasto leopoldino	Sambuca Pod. Ialtuzza Strada dell'Abate 12  Ambito della Pesa 1B Badia a Passignano e i crinali di levante Aree fragili Edifici sparsi esistenti al 1825	<b>edificio di base di architettura spontanea di origine medievale / rinascimentale</b>		Art. 17d - Restauro	
<b>523</b> SCHEDA: non schedato IDENTIFICAZIONE: C. T. R. / recente	Sambuca Cimitero  Ambito della Pesa 1B I crinali di San Donato e Matriolo Cimiteri	<b>Cimitero</b>		Art. 29 - Cimiteri e relativo vincolo di rispetto	
<b>524</b> SCHEDA: I.12.1 IDENTIFICAZIONE: catasto leopoldino	Chiesa di San Jacopo alla Sambuca  Ambito della Pesa 1B I crinali di San Donato e Matriolo Chiese e conventi	<b>edificio specialistico religioso</b>	Edificio di interesse storico-documentale e architettonico	Art. 17a - Restauro	
<b>524a</b> SCHEDA: I.12.1-2 IDENTIFICAZIONE: catasto leopoldino	Chiesa di San Jacopo alla Sambuca  Ambito della Pesa 1B I crinali di San Donato e Matriolo Chiese e conventi	<b>edificio di base, con progetto definito, di epoca lorenese e successiva</b>	Canonica della chiesa di San Jacopo. Edificio di interesse storico-documentale e architettonico.	Art. 17e - Restauro	
<b>525</b> SCHEDA: I.12.4 IDENTIFICAZIONE: catasto d'impianto	Sambuca Strada Canonica  Ambito della Pesa 1B I crinali di San Donato e Matriolo Edifici sparsi esistenti al 1939	<b>rustico minore</b>		Art. 17f - Ristrutturazione edilizia conservativa	
<b>526</b> SCHEDA: I.12.3 IDENTIFICAZIONE: catasto leopoldino	Sambuca Strada Canonica  Ambito della Pesa 1B I crinali di San Donato e Matriolo Edifici sparsi esistenti al 1825	<b>rustico</b>		Art. 17f - Ristrutturazione edilizia conservativa	










EDIFICIO	- LOCALIZZAZIONE - PIANO STRUTTURALE	- TIPOLOGIA - CONSERVAZIONE e USO	- CARATTERISTICHE	INTERVENTO AMMESSO PRESCRIZIONI	
<b>527</b> SCHEDA: I.11.2 IDENTIFICAZIONE: catasto leopoldino	Sambuca Pod. dell'Affossato Strada Canonica 1  Ambito della Pesa 1B I crinali di San Donato e Matriolo Edifici sparsi esistenti al 1825	<b>rustico</b>  Parzialmente crollato In abbandono		Art. 17f - Ristrutturazione edilizia con ripristino tipologico	
<b>528</b> SCHEDA: I.11.1 IDENTIFICAZIONE: catasto leopoldino	Sambuca Pod. dell'Affossato Strada Canonica 1  Ambito della Pesa 1B I crinali di San Donato e Matriolo Edifici sparsi esistenti al 1825	<b>edificio di base di architettura spontanea di origine medievale / rinascimentale</b>  Conservato, con limitate modifiche alle aperture Residenza	Edificio con impianto a L, esito di successivi accrescimenti in epoca lorenese	Art. 17d - Restauro	
<b>529</b> SCHEDA: I.13.1 IDENTIFICAZIONE: catasto leopoldino	Sambuca Pod. Castagnole Strada Canonica  Ambito della Pesa 1B I crinali di San Donato e Matriolo Edifici sparsi esistenti al 1825	<b>edificio di base di architettura spontanea di origine medievale / rinascimentale</b>  Ristrutturato Residenza	Edificio di origine medievale con torre	Art. 17d - Restauro	
<b>530</b> SCHEDA: I.13.2 IDENTIFICAZIONE: catasto leopoldino	Sambuca Pod. Castagnole Strada Canonica  Ambito della Pesa 1B I crinali di San Donato e Matriolo Edifici sparsi esistenti al 1825	<b>rustico</b>  Ristrutturato Residenza		Art. 17f - Ristrutturazione edilizia conservativa	
<b>531</b> SCHEDA: I.34.5 IDENTIFICAZIONE: catasto leopoldino	Fillinelle Via Fillinelle  Ambito della Pesa 1B I crinali di San Donato e Matriolo Edifici sparsi esistenti al 1825	<b>edificio di base trasformato con progetto recente</b>  Ristrutturato e trasformato Residenziale	Rustico presente al Catasto leopoldino, trasformato in modo da renderne poco leggibili i caratteri originari	Art. 18g - Fabbricato recente residenziale. È esclusa la demolizione	
<b>532</b> SCHEDA: I.34.3 IDENTIFICAZIONE: catasto d'impianto	Fillinelle Via Fillinelle  Ambito della Pesa 1B I crinali di San Donato e Matriolo Aree di protezione paes/stor/amb Edifici sparsi esistenti al 1939	<b>rustico</b>  Ristrutturato Residenziale		Art. 17f - Ristrutturazione edilizia conservativa	
<b>533</b> SCHEDA: I.34.1 IDENTIFICAZIONE: catasto d'impianto	Fillinelle Via Fillinelle  Ambito della Pesa 1B I crinali di San Donato e Matriolo Aree di protezione paes/stor/amb Edifici sparsi esistenti al 1939	<b>edificio di base di architettura spontanea di origine medievale / rinascimentale</b>  Ristrutturato Residenza		Art. 17d - Ristrutturazione edilizia conservativa	
<b>534</b> SCHEDA: I.34.4 IDENTIFICAZIONE: catasto leopoldino	Villa di Fillinelle  Ambito della Pesa 1B I crinali di San Donato e Matriolo Aree di protezione paes/stor/amb Ville e castelli	<b>villa, villa-fattoria</b>  Restauro Residenza	Castello medievale con cospicui accrescimenti di epoca pre-lorenese Edificio di interesse storico-documentale e architettonico	Art. 17b - Restauro	
<b>535</b> SCHEDA: I.34.2 IDENTIFICAZIONE: catasto d'impianto	Fillinelle Via Fillinelle  Ambito della Pesa 1B I crinali di San Donato e Matriolo Aree di protezione paes/stor/amb Edifici sparsi esistenti al 1939	<b>rustico</b>  Ristrutturato Residenza		Art. 17f - Ristrutturazione edilizia conservativa	
<b>536</b> SCHEDA: I.40.2 IDENTIFICAZIONE: catasto leopoldino	Morrocco Pod. Casanuova Strada Morrocco 36  Ambito della Pesa 1B I crinali di San Donato e Matriolo Edifici sparsi esistenti al 1825	<b>rustico</b>  Conservato con sostituzione del manto di copertura Annesso agricolo	Fiene costituito da due corpi rettangolari affiancati e coperti a capanna, con adiacente un rustico minore	Art. 17f - Ristrutturazione edilizia conservativa	
<b>537</b> SCHEDA: I.40.1 IDENTIFICAZIONE: catasto leopoldino	Morrocco Pod. Casanuova Strada Morrocco 36  Ambito della Pesa 1B I crinali di San Donato e Matriolo Edifici sparsi esistenti al 1825	<b>edificio di base, con progetto definito, di epoca lorenese e successiva</b>  Ristrutturato Residenza	Edificio a pianta rettangolare, con tetto a padiglione e loggia sul fronte Sud	Art. 17e - Restauro	
<b>538</b> SCHEDA: non schedato IDENTIFICAZIONE: C. T. R. / recente	Morrocco Strada Morrocco  Ambito della Pesa 1B I crinali di San Donato e Matriolo Edifici sparsi costruiti dopo il 1939	<b>fabbricato recente residenziale</b>  Ristrutturazione recente di un fabbricato produttivo, trasformato nel complesso turistico alberghiero "Chianti Village"		Art. 18g - Fabbricato recente residenziale con destinazione turistico-ricettiva. In riferimento alle destinazioni d'uso consentite dal Piano Attuativo è consentita anche la destinazione residenziale fino ad un massimo del 40% della SUL dell'intero complesso, a condizione che sia garantita per le unità residenziali un'adeguata indipendenza funzionale/strutturale rispetto alla struttura turistica.	













EDIFICIO	- LOCALIZZAZIONE - PIANO STRUTTURALE	- TIPOLOGIA - CONSERVAZIONE e USO	- CARATTERISTICHE	INTERVENTO AMMESSO PRESCRIZIONI	
<b>539</b> SCHEDA: I.46.1 IDENTIFICAZIONE: C. T. R. / recente	Morrocco Strada Morrocco 38b  Ambito della Pesa 1B I crinali di San Donato e Matriolo Edifici sparsi costruiti dopo il 1939	<b>fabbricato recente residenziale</b>		Art. 18g - Fabbricato recente residenziale	
<b>540</b> SCHEDA: non schedato IDENTIFICAZIONE: catasto d'impianto	Morrocco Strada Morrocco  Ambito della Pesa 1B I crinali di San Donato e Matriolo Edifici sparsi esistenti al 1939	<b>edificio di base, con progetto definito, di epoca lorenese e successiva</b>	Edificio otto-novecentesco su modello lorenese	Art. 17e - Ristrutturazione edilizia conservativa	
<b>541</b> SCHEDA: non schedato IDENTIFICAZIONE: catasto d'impianto	Morrocco Strada Morrocco  Ambito della Pesa 1B I crinali di San Donato e Matriolo Edifici sparsi esistenti al 1939	<b>rustico</b>	Ristrutturato Residenza	Art. 17f - Ristrutturazione edilizia conservativa	
<b>542</b> SCHEDA: non schedato IDENTIFICAZIONE: catasto d'impianto	Morrocco Strada Morrocco  Ambito della Pesa 1B I crinali di San Donato e Matriolo Edifici sparsi esistenti al 1939	<b>fabbricato recente residenziale</b>		Art. 18g - Fabbricato recente residenziale	
<b>543</b> SCHEDA: I.22.1 IDENTIFICAZIONE: C. T. R. / recente	Sambuca Via Chiantigiana  Ambito della Pesa 1B I crinali di San Donato e Matriolo Edifici sparsi costruiti dopo il 1939	<b>fabbricato recente residenziale</b>	Residenziale	Art. 18g - Fabbricato recente residenziale	
<b>544</b> SCHEDA: I.28.1 IDENTIFICAZIONE: C. T. R. / recente	Sambuca Via Chiantigiana  Ambito della Pesa 1B I crinali di San Donato e Matriolo Edifici sparsi costruiti dopo il 1939	<b>fabbricato recente residenziale</b>	Residenziale	Art. 18g - Fabbricato recente residenziale	
<b>545</b> SCHEDA: I.29.1 IDENTIFICAZIONE: C. T. R. / recente	Sambuca Via Chiantigiana  Ambito della Pesa 1B I crinali di San Donato e Matriolo Edifici sparsi costruiti dopo il 1939	<b>fabbricato recente residenziale</b>	Residenziale	Art. 18g - Fabbricato recente residenziale	
<b>546</b> SCHEDA: I.30.1 IDENTIFICAZIONE: C. T. R. / recente	Sambuca Via Chiantigiana  Ambito della Pesa 1B I crinali di San Donato e Matriolo Edifici sparsi costruiti dopo il 1939	<b>fabbricato recente residenziale</b>	Residenziale	Art. 18g - Fabbricato recente residenziale	
<b>547</b> SCHEDA: I.31.1 IDENTIFICAZIONE: C. T. R. / recente	Sambuca Via Chiantigiana  Ambito della Pesa 1B I crinali di San Donato e Matriolo Edifici sparsi costruiti dopo il 1939	<b>fabbricato recente residenziale</b>	Residenziale	Art. 18g - Fabbricato recente residenziale	
<b>548</b> SCHEDA: I.32.1 IDENTIFICAZIONE: C. T. R. / recente	Sambuca Via Chiantigiana  Ambito della Pesa 1B I crinali di San Donato e Matriolo Edifici sparsi costruiti dopo il 1939	<b>fabbricato recente residenziale</b>	Residenziale	Art. 18g - Fabbricato recente residenziale	
<b>549</b> SCHEDA: I.33.1 IDENTIFICAZIONE: C. T. R. / recente	Sambuca Via Chiantigiana  Ambito della Pesa 1B I crinali di San Donato e Matriolo Edifici sparsi costruiti dopo il 1939	<b>fabbricato recente residenziale</b>		Art. 18g - Fabbricato recente residenziale	
<b>550</b> SCHEDA: I.33.1 IDENTIFICAZIONE: C. T. R. / recente	Sambuca Via Chiantigiana  Ambito della Pesa 1B I crinali di San Donato e Matriolo Edifici sparsi costruiti dopo il 1939	<b>fabbricato recente residenziale</b>		Art. 18g - Fabbricato recente residenziale	













EDIFICIO	- LOCALIZZAZIONE - PIANO STRUTTURALE	- TIPOLOGIA - CONSERVAZIONE e USO	- CARATTERISTICHE	INTERVENTO AMMESSO PRESCRIZIONI	
<b>551</b> SCHEDA: I.33.2 IDENTIFICAZIONE: C. T. R. / recente	Sambuca Via Chiantigiana	<b>fabbricato recente residenziale</b>		Art. 18g - Fabbricato recente residenziale	
<b>552</b> SCHEDA: I.23.2 IDENTIFICAZIONE: catasto d'impianto	Sambuca Molino del Particino Via Chiantigiana	<b>rustico</b>		Art. 17f - Ristrutturazione edilizia con ripristino tipologico	
<b>553</b> SCHEDA: I.23.1 IDENTIFICAZIONE: catasto d'impianto	Sambuca Molino del Particino Via Chiantigiana	<b>edificio di base trasformato con progetto recente</b>	Edificio specialistico (mulino) trasformato in modo da renderne difficile la lettura tipologica	Art. 18g - Fabbricato recente residenziale. È esclusa la demolizione	
<b>555</b> SCHEDA: I.35.1 IDENTIFICAZIONE: catasto leopoldino	Sambuca Pod. Ponetola Strada Ponetola	<b>edificio di base di architettura spontanea di origine medievale / rinascimentale</b>	Borgo rurale con torre di origine medievale	Art. 17d - Restauro	
<b>555a</b> SCHEDA: I.35.2 IDENTIFICAZIONE: catasto d'impianto	Sambuca Pod. Ponetola Strada Ponetola	<b>edificio di base, con progetto definito, di epoca lorenese e successiva</b>	Edificio di interesse storico-documentale.	Art. 17e - Restauro	
<b>556</b> SCHEDA: I.35.3 IDENTIFICAZIONE: catasto leopoldino	Sambuca Pod. Ponetola Strada Ponetola	<b>rustico</b>		Art. 17f - Ristrutturazione edilizia conservativa	
<b>557</b> SCHEDA: I.35.4 IDENTIFICAZIONE: catasto d'impianto	Sambuca Pod. Ponetola Strada Ponetola	<b>rustico minore</b>		Art. 17f - Ristrutturazione edilizia conservativa	
<b>558</b> SCHEDA: I.35.5 IDENTIFICAZIONE: C. T. R. / recente	Sambuca Pod. Ponetola Strada Ponetola	<b>edificio di base ad uso agricolo / capannone agricolo</b>		Art. 18h - Edificio ad uso agricolo / capannone agricolo	
<b>559</b> SCHEDA: I.39.1 IDENTIFICAZIONE: C. T. R. / recente	Sambuca Strada del Canaglia	<b>fabbricato recente residenziale</b>		Art. 18g - Fabbricato recente residenziale	
<b>560</b> SCHEDA: I.39.2 IDENTIFICAZIONE: C. T. R. / recente	Sambuca Strada del Canaglia	<b>annesso</b>		Art. 18i - Annesso	
<b>561</b> SCHEDA: I.41.1 IDENTIFICAZIONE: catasto leopoldino	Sambuca Pod. La Ginestra Strada del Canaglia	<b>edificio di base trasformato con progetto recente</b>	Edificio presente al Catasto leopoldino, trasformato in modo da renderne difficile la lettura tipologica	Art. 18g - Fabbricato recente residenziale. È esclusa la demolizione	
<b>562</b> SCHEDA: I.41.3 IDENTIFICAZIONE: catasto leopoldino	Sambuca Pod. La Ginestra Strada del Canaglia	<b>edificio di base trasformato con progetto recente</b>	Rustico presente al Catasto leopoldino, trasformato in modo da renderne difficile la lettura tipologica	Art. 18g - Fabbricato recente residenziale. È esclusa la demolizione	













EDIFICIO	- LOCALIZZAZIONE - PIANO STRUTTURALE	- TIPOLOGIA - CONSERVAZIONE e USO	- CARATTERISTICHE	INTERVENTO AMMESSO PRESCRIZIONI	
<b>563</b> SCHEDA: I.41.2  IDENTIFICAZIONE: catasto d'impianto	Sambuca Pod. La Ginestra Strada del Canaglia	<b>edificio di base trasformato con progetto recente</b>	Edificio in parte presente come rustico al Catasto d'impianto, recentemente ampliato e trasformato profondamente	Art. 18g - Fabbricato recente residenziale. È esclusa la demolizione	
<b>564</b> SCHEDA: I.44.1  IDENTIFICAZIONE: C. T. R. / recente	Sambuca Pod. La Ginestra Strada del Canaglia	<b>edificio ad uso agricolo / capannone agricolo</b>		Art. 18h - Edificio ad uso agricolo / capannone agricolo	
<b>565</b> SCHEDA: non schedato  IDENTIFICAZIONE: C. T. R. / recente	Sambuca Strada del Canaglia	<b>fabbricato recente non residenziale</b>		Art. 18g - Fabbricato recente residenziale. Sono ammesse le destinazioni turistico-ricettiva, RSA con somministrazione di alimenti e bevande, Ristorante-bar anche con recupero delle superfici utili esistenti. Inoltre è ammesso un ampliamento di mq 500 di SUL, sempre da collocarsi all'interno del sedese.	
<b>566</b> SCHEDA: non schedato  IDENTIFICAZIONE: C. T. R. / recente	Sambuca Strada del Canaglia	<b>annesso</b>		Art. 18l - Annesso collegato alle destinazioni indicate nella scheda precedente	
<b>567</b> SCHEDA: non schedato  IDENTIFICAZIONE: C. T. R. / recente	Sambuca Strada del Canaglia	<b>annesso</b>		Art. 18l - Annesso collegato alle destinazioni indicate nella scheda precedente	
<b>568</b> SCHEDA: non schedato  IDENTIFICAZIONE: C. T. R. / recente	Sambuca Strada del Canaglia	<b>annesso</b>		Art. 18l - Annesso collegato alle destinazioni indicate nella scheda precedente	
<b>568a</b> SCHEDA: non schedato  IDENTIFICAZIONE: C. T. R. / recente	Sambuca Strada del Canaglia	<b>manufatto precario</b>	Tettoia realizzata con una struttura metallica e una copertura di lamiera ondulata. In disarmo	Art. 18m - Manufatto precario	
<b>569</b> SCHEDA: I.47.1  IDENTIFICAZIONE: catasto leopoldino	Sambuca Pod. Macereto Strada del Canaglia 11-12	<b>edificio di base di architettura spontanea di origine medievale / rinascimentale</b>	Edificio di origine medievale a pianta rettangolare con tetto a capanna e rustico con loggia affiancato	Art. 17d - Ristrutturazione edilizia conservativa	
<b>570</b> SCHEDA: I.47.2  IDENTIFICAZIONE: catasto d'impianto	Sambuca Pod. Macereto Strada del Canaglia 11-12	<b>rustico</b>	Rustico rettangolare con tetto originariamente a capanna, trasformato a falda unica	Art. 17f - Ristrutturazione edilizia conservativa	
<b>571</b> SCHEDA: I.47.3  IDENTIFICAZIONE: C. T. R. / recente	Sambuca Pod. Macereto Strada del Canaglia 11-12	<b>annesso</b>		Art. 18l - Annesso	
<b>572</b> SCHEDA: I.55.1  IDENTIFICAZIONE: C. T. R. / recente	Sambuca Strada del Canaglia 15	<b>fabbricato recente residenziale</b>		Art. 18g - Fabbricato recente residenziale	
<b>573</b> SCHEDA: I.54.3  IDENTIFICAZIONE: C. T. R. / recente	Sambuca Pod. Albanella Strada del Canaglia	<b>edificio ad uso agricolo / capannone agricolo</b>		Art. 12 - Aree soggette a piani convenzionati o progetti approvati	
	Ambito della Pesa 1B I crinali di San Donato e Matriolo Edifici sparsi costruiti dopo il 1939	Demolito Piano attuativo in corso di realizzazione			
















EDIFICIO	- LOCALIZZAZIONE - PIANO STRUTTURALE	- TIPOLOGIA - CONSERVAZIONE e USO	- CARATTERISTICHE	INTERVENTO AMMESSO PRESCRIZIONI	
<b>574</b> SCHEDA: I.54 IDENTIFICAZIONE: C. T. R. / recente	Sambuca Pod. Albanella Strada del Canaglia	<b>edificio ad uso agricolo / capannone agricolo</b>		Art. 12 - Aree soggette a piani convenzionati o progetti approvati	
	Ambito della Pesa 1B I crinali di San Donato e Matriolo Edifici sparsi costruiti dopo il 1939	Demolito Piano attuativo in corso di realizzazione			
<b>575</b> SCHEDA: I.54 IDENTIFICAZIONE: C. T. R. / recente	Sambuca Pod. Albanella Strada del Canaglia	<b>edificio ad uso agricolo / capannone agricolo</b>		Art. 12 - Aree soggette a piani convenzionati o progetti approvati	
	Ambito della Pesa 1B I crinali di San Donato e Matriolo Edifici sparsi costruiti dopo il 1939	Demolito Piano attuativo in corso di realizzazione			
<b>576</b> SCHEDA: I.54.1 IDENTIFICAZIONE: catasto leopoldino	Sambuca Pod. Albanella Strada del Canaglia	<b>edificio di base, con progetto definito, di epoca lorenese e successiva</b>	Edificio di tipo lorenese con tetto a padiglione e torre colombaria centrale	Art. 17e - Ristrutturazione edilizia conservativa	
	Ambito della Pesa 1B I crinali di San Donato e Matriolo Edifici sparsi esistenti al 1825	In corso di ristrutturazione Residenziale			
<b>577</b> SCHEDA: I.54.2 IDENTIFICAZIONE: catasto leopoldino	Sambuca Pod. Albanella Strada del Canaglia	<b>rustico</b>		Art. 12 - Aree soggette a piani convenzionati o progetti approvati	
	Ambito della Pesa 1B I crinali di San Donato e Matriolo Edifici sparsi esistenti al 1825	Demolito Piano attuativo in corso di realizzazione			
<b>578</b> SCHEDA: I.54 IDENTIFICAZIONE: C. T. R. / recente	Sambuca Pod. Albanella Strada del Canaglia	<b>edificio ad uso agricolo / capannone agricolo</b>		Art. 12 - Aree soggette a piani convenzionati o progetti approvati	
	Ambito della Pesa 1B I crinali di San Donato e Matriolo Edifici sparsi costruiti dopo il 1939	Demolito Piano attuativo in corso di realizzazione			
<b>579</b> SCHEDA: O.10 IDENTIFICAZIONE: C. T. R. / recente	San Donato Strada del Canaglia 21	<b>fabbricato recente residenziale</b>		Art. 18g - Fabbricato recente residenziale	
	Ambito della Pesa 1B I crinali di San Donato e Matriolo Edifici sparsi costruiti dopo il 1939				
<b>579a</b> SCHEDA: IDENTIFICAZIONE: C. T. R. / recente	San Donato Strada del Canaglia	<b>fabbricato recente residenziale</b>		Art. 18g - Fabbricato recente residenziale Consentita la destinazione commerciale limitatamente alla somministrazione di alimenti e bevande.	
	Ambito della Pesa 1B I crinali di San Donato e Matriolo Edifici sparsi costruiti dopo il 1939	Ristorante "Osteria del Viandante"			
<b>580</b> SCHEDA: non schedato IDENTIFICAZIONE: catasto d'impianto	San Donato Pod. Macia Strada Sinigogola 7	<b>edificio ad uso agricolo / capannone agricolo</b>		Art. 18h - Edificio ad uso agricolo / capannone agricolo	
	Ambito della Pesa 1B I crinali di San Donato e Matriolo Edifici sparsi esistenti al 1939				
<b>581</b> SCHEDA: O.29.1 IDENTIFICAZIONE: catasto d'impianto	San Donato Pod. Macia Strada Sinigogola 7	<b>edificio di base trasformato con progetto recente</b>	Edificio già presente al Catasto d'impianto, modificato in modo da renderne difficile la lettura tipologica	Art. 18g - Fabbricato recente residenziale. È esclusa la demolizione	
	Ambito della Pesa 1B I crinali di San Donato e Matriolo Edifici sparsi esistenti al 1939	Ristrutturato e trasformato Residenziale			
<b>582</b> SCHEDA: O.29.3 IDENTIFICAZIONE: C. T. R. / recente	San Donato Pod. Macia Strada Sinigogola 7	<b>annesso</b>		Art. 18i - Annesso	
	Ambito della Pesa 1B I crinali di San Donato e Matriolo Edifici sparsi costruiti dopo il 1939	Autorimessa pertinenziale			
<b>582a</b> SCHEDA: O.29.2 IDENTIFICAZIONE: C. T. R. / recente	San Donato Pod. Macia Strada Sinigogola 7	<b>annesso</b>		Art. 18i - Annesso	
	Ambito della Pesa 1B I crinali di San Donato e Matriolo Edifici sparsi costruiti dopo il 1939				
<b>583</b> SCHEDA: O.30.1 IDENTIFICAZIONE: catasto d'impianto	San Donato Strada Sinigogola 6/b	<b>edificio di base, con progetto definito, di epoca lorenese e successiva</b>	Edificio otto-novecentesco	Art. 17e - Ristrutturazione edilizia conservativa	
	Ambito della Pesa 1B I crinali di San Donato e Matriolo Edifici sparsi esistenti al 1939	Ristrutturato Residenza			













EDIFICIO	- LOCALIZZAZIONE - PIANO STRUTTURALE	- TIPOLOGIA - CONSERVAZIONE e USO	- CARATTERISTICHE	INTERVENTO AMMESSO PRESCRIZIONI	
<b>584</b> SCHEDA: O.37.1 IDENTIFICAZIONE: C. T. R. / recente	San Donato Via Chiantigiana  Ambito della Pesa 1B I crinali di San Donato e Matriolo Edifici sparsi costruiti dopo il 1939	<b>fabbricato recente residenziale</b>		Art. 18g - Fabbricato recente residenziale	
<b>585</b> SCHEDA: non schedato IDENTIFICAZIONE: catasto d'impianto	San Donato Via Chiantigiana  Ambito della Pesa 1B I crinali di San Donato e Matriolo Edifici sparsi esistenti al 1939	<b>edificio di base, con progetto definito, di epoca lorenese e successiva</b>	Edificio otto-novecentesco	Art. 17e - Ristrutturazione edilizia conservativa	
<b>586</b> SCHEDA: non schedato IDENTIFICAZIONE: catasto d'impianto	San Donato Via Chiantigiana  Ambito della Pesa 1B I crinali di San Donato e Matriolo Edifici sparsi esistenti al 1939	<b>edificio di base, con progetto definito, di epoca lorenese e successiva</b>	Edificio otto-novecentesco realizzato utilizzando diverse tecniche costruttive e materiali non sempre coerenti	Art. 17e - Ristrutturazione edilizia conservativa	
<b>587</b> SCHEDA: non schedato IDENTIFICAZIONE: catasto leopoldino	San Donato Via Chiantigiana  Ambito della Pesa 1B I crinali di San Donato e Matriolo Edifici sparsi esistenti al 1825	<b>edificio di base, con progetto definito, di epoca lorenese e successiva</b>	Edificio otto-novecentesco	Art. 17f - Ristrutturazione edilizia conservativa	
<b>588</b> SCHEDA: I.48.2 IDENTIFICAZIONE: catasto d'impianto	San Donato Pod. Casanuova Strada della Selva 89  Ambito della Pesa 1B I crinali di San Donato e Matriolo Edifici sparsi esistenti al 1939	<b>rustico</b>	Conservato Annesso agricolo	Art. 17e - Ristrutturazione edilizia conservativa	
<b>589</b> SCHEDA: I.48.1 IDENTIFICAZIONE: catasto d'impianto	San Donato Pod. Casanuova Strada della Selva 89  Ambito della Pesa 1B I crinali di San Donato e Matriolo Edifici sparsi esistenti al 1939	<b>edificio di base, con progetto definito, di epoca lorenese e successiva</b>	Edificio otto-novecentesco	Art. 17e - Ristrutturazione edilizia conservativa	
<b>590</b> SCHEDA: I.49.1 IDENTIFICAZIONE: catasto leopoldino	San Donato Pod. Fornacina Strada Valluccia 48  Ambito della Pesa 1B I crinali di San Donato e Matriolo Edifici sparsi esistenti al 1825	<b>edificio di base di architettura spontanea di origine medievale / rinascimentale</b>	Casa medievale con torre e cospicui accrescimenti in epoca lorenese. Edificio di interesse storico-documentale.	Art. 17d - Restauro	
<b>590a</b> SCHEDA: I.49.2 IDENTIFICAZIONE: catasto d'impianto	San Donato Pod. Fornacina Strada Valluccia 48  Ambito della Pesa 1B I crinali di San Donato e Matriolo Edifici sparsi esistenti al 1939	<b>rustico</b>	In abbandono e semidiruto in seguito ristrutturato	Art. 17f - Ristrutturazione edilizia conservativa	
<b>591</b> SCHEDA: I.56.1 IDENTIFICAZIONE: catasto leopoldino	Matriolo Pod. Selva Strada della Selva 87  Ambito della Pesa 1B I crinali di San Donato e Matriolo Edifici sparsi esistenti al 1825	<b>edificio di base di architettura spontanea di origine medievale / rinascimentale</b>	Edificio medievale con torre e cospicui accrescimenti in epoca pre-lorenese. Edificio di interesse storico-documentale.	Art. 17d - Restauro	
<b>592</b> SCHEDA: I.56.2 IDENTIFICAZIONE: catasto d'impianto	Matriolo Pod. Selva Strada della Selva 87  Ambito della Pesa 1B I crinali di San Donato e Matriolo Edifici sparsi esistenti al 1939	<b>rustico</b>	Ristrutturato Rustico	Art. 17f - Ristrutturazione edilizia conservativa	
<b>593</b> SCHEDA: I.63.2 IDENTIFICAZIONE: C. T. R. / recente	Matriolo Pod. La Valluccia Strada Valluccia 50-52  Ambito della Pesa 1B I crinali di San Donato e Matriolo Edifici sparsi costruiti dopo il 1939	<b>fabbricato recente residenziale</b>	Edificio realizzato secondo tipologia e caratteristiche costruttive tradizionali	Art. 18g - Fabbricato recente residenziale. È esclusa la demolizione	
<b>594</b> SCHEDA: non schedato IDENTIFICAZIONE: C. T. R. / recente	Matriolo Pod. La Valluccia Strada Valluccia 50-52  Ambito della Pesa 1B I crinali di San Donato e Matriolo Edifici sparsi costruiti dopo il 1939	<b>rustico</b>	In abbandono; copertura parzialmente crollata Vedi scheda 596	Art. 17f - Ristrutturazione edilizia conservativa	




EDIFICIO	- LOCALIZZAZIONE - PIANO STRUTTURALE	- TIPOLOGIA - CONSERVAZIONE e USO	- CARATTERISTICHE	INTERVENTO AMMESSO PRESCRIZIONI	
<b>595</b> SCHEDA: I.63.1 IDENTIFICAZIONE: catasto leopoldino	Matriolo Pod. La Valluccia Strada Valluccia 50-52	<b>edificio di base di architettura spontanea di origine medievale / rinascimentale</b>	Edificio di origine pre-lorenese con accrescimenti in epoca otto-novecentesca	Art. 17d - Restauro	
<b>596</b> SCHEDA: I.63.3 IDENTIFICAZIONE: catasto d'impianto	Matriolo Pod. La Valluccia Strada Valluccia 50-52	<b>rustico minore</b>		Art. 17f - Ristrutturazione edilizia conservativa	
<b>597</b> SCHEDA: O.48.1 IDENTIFICAZIONE: catasto leopoldino	Matriolo Pod. Casino Strada Sinigogola 2-3	<b>edificio di base di architettura spontanea di origine medievale / rinascimentale</b>	Edificio pre-lorenese a pianta irregolare, con tetti a capanna e torre colombaria centrale	Art. 17d - Ristrutturazione edilizia conservativa	
<b>598</b> SCHEDA: O.48.2 IDENTIFICAZIONE: catasto d'impianto	Matriolo Pod. Casino Strada Sinigogola 2-3	<b>rustico minore</b>		Art. 17f - Ristrutturazione edilizia conservativa	
<b>599</b> SCHEDA: O.48.3 IDENTIFICAZIONE: C. T. R. / recente	Matriolo Pod. Casino Strada Sinigogola 2-3	<b>edificio di base trasformato con progetto recente</b>	Rustico novecentesco ristrutturato e trasformato in residenza	Art. 18g - Fabbricato recente residenziale	
<b>600</b> SCHEDA: non schedato IDENTIFICAZIONE: catasto d'impianto	Cimitero di San Donato	<b>Cimitero</b>		Art. 29 - Cimiteri e relativo vincolo di rispetto	
<b>601</b> SCHEDA: O.50.1 IDENTIFICAZIONE: catasto d'impianto	San Donato Pod. La Cornacchia	<b>edificio di base di architettura spontanea di origine medievale / rinascimentale</b>	Edificio di origine medievale con cospicui accrescimenti fra Ottocento e Novecento. Edificio di interesse storico-documentale.	Art. 17d - Restauro	
<b>602</b> SCHEDA: O.50.2 IDENTIFICAZIONE: catasto d'impianto	San Donato Pod. La Cornacchia	<b>rustico</b>		Art. 17f - Restauro	
<b>603</b> SCHEDA: O.25.1 IDENTIFICAZIONE: catasto leopoldino	San Donato Pod. L'uccellino	<b>edificio specialistico</b>	Mulino di origine pre-lorenese con presa d'acqua dalla Pesa, documentato nel '600 ma non riportato nel Catasto leopoldino	Art. 35, Art. 17c - Restauro e ripristino tipologico	
<b>604</b> SCHEDA: O.25.2 IDENTIFICAZIONE: non cartografato	San Donato Pod. L'uccellino	<b>rustico</b>	Rustico del Mulino	Art. 35, Art. 17f - Ristrutturazione edilizia e ripristino tipologico	
<b>605</b> SCHEDA: non schedato IDENTIFICAZIONE: C. T. R. / recente	San Donato Strada Cantiere	<b>edificio ad uso agricolo / capannone agricolo</b>		Art. 18h - Edificio ad uso agricolo / capannone agricolo	
<b>606</b> SCHEDA: O.42.5 IDENTIFICAZIONE: C. T. R. / recente	San Donato Pod. Selvoramole Strada Cantiere 3-5	<b>edificio ad uso agricolo / capannone agricolo</b>		Art. 18h - Edificio ad uso agricolo / capannone agricolo	

EDIFICIO	- LOCALIZZAZIONE - PIANO STRUTTURALE	- TIPOLOGIA - CONSERVAZIONE e USO	- CARATTERISTICHE	INTERVENTO AMMESSO PRESCRIZIONI	
<b>607</b> SCHEDA: O.42.1  IDENTIFICAZIONE: catasto leopoldino	San Donato Pod. Selvoramole Strada Cantiere 3-5  Ambito della Pesa 1B I crinali di San Donato e Matriolo Edifici sparsi esistenti al 1825	<b>edificio di base trasformato con progetto recente</b>	Edificio presente al Catasto leopoldino ristrutturato in modo da renderne difficile la lettura tipologica	Art. 18g - Fabbriato recente residenziale. È esclusa la demolizione	
<b>608</b> SCHEDA: O.42.2  IDENTIFICAZIONE: catasto d'impianto	San Donato Pod. Selvoramole Strada Cantiere 3-5  Ambito della Pesa 1B I crinali di San Donato e Matriolo Edifici sparsi esistenti al 1939	<b>edificio di base trasformato con progetto recente</b>	Rustico presente al Catasto leopoldino ristrutturato in modo da renderne difficile la lettura tipologica	Art. 18g - Fabbriato recente residenziale. È esclusa la demolizione	
<b>609</b> SCHEDA: O.42.3  IDENTIFICAZIONE: catasto d'impianto	San Donato Pod. Selvoramole Strada Cantiere 3-5  Ambito della Pesa 1B I crinali di San Donato e Matriolo Edifici sparsi esistenti al 1939	<b>edificio di base trasformato con progetto recente</b>	Rustico presente al Catasto leopoldino ristrutturato in modo da renderne difficile la lettura tipologica	Art. 18g - Fabbriato recente residenziale. È esclusa la demolizione	
<b>610</b> SCHEDA: O.42.4  IDENTIFICAZIONE: catasto leopoldino	San Donato Pod. Selvoramole Strada Cantiere 3-5  Ambito della Pesa 1B I crinali di San Donato e Matriolo Edifici sparsi esistenti al 1825	<b>edificio di base trasformato con progetto recente</b>	Rustico presente al Catasto leopoldino ristrutturato in modo da renderne difficile la lettura tipologica	Art. 18g - Fabbriato recente residenziale. È esclusa la demolizione	
<b>610a</b> SCHEDA: non schedato  IDENTIFICAZIONE: C. T. R. / recente	San Donato Pod. Selvoramole Strada Cantiere 3-5  Ambito della Pesa 1B I crinali di San Donato e Matriolo Edifici sparsi costruiti dopo il 1939	<b>annesso</b>  Garage cantina di recente realizzazione		Art. 18l - Annesso	
<b>611</b> SCHEDA: O.51.1  IDENTIFICAZIONE: catasto d'impianto	San Donato Strada Cantiere  Ambito della Pesa 1B I crinali di San Donato e Matriolo Edifici sparsi esistenti al 1939	<b>edificio di base, con progetto definito, di epoca lorenese e successiva</b>	Edificio otto-novecentesco	Art. 17e - Ristrutturazione edilizia conservativa	
<b>612</b> SCHEDA: O.51.2  IDENTIFICAZIONE: catasto d'impianto	San Donato Strada Cantiere  Ambito della Pesa 1B I crinali di San Donato e Matriolo Edifici sparsi esistenti al 1939	<b>rustico</b>  Ristrutturato Annesso agricolo		Art. 17f - Ristrutturazione edilizia conservativa	
<b>613</b> SCHEDA: O.58.1  IDENTIFICAZIONE: C. T. R. / recente	San Donato Strada Comunale di Montecchio  Ambito della Pesa 1B I crinali di San Donato e Matriolo Edifici sparsi costruiti dopo il 1939	<b>fabbriato recente residenziale</b>		Art. 18g - Fabbriato recente residenziale	
<b>614</b> SCHEDA: O.59.1  IDENTIFICAZIONE: catasto d'impianto	San Donato Strada Comunale di Montecchio  Ambito della Pesa 1B I crinali di San Donato e Matriolo Edifici sparsi esistenti al 1939	<b>villa, villa-fattoria</b>  Ristrutturato Residenza	Edificio otto novecentesco con caratteristiche di palazzetto urbano	Art. 17b - Restauro	
<b>615</b> SCHEDA: O.60.1  IDENTIFICAZIONE: catasto d'impianto	San Donato Pod. Belvedere Strada Comunale di Montecchio  Ambito della Pesa 1B I crinali di San Donato e Matriolo Edifici sparsi esistenti al 1939	<b>edificio di base, con progetto definito, di epoca lorenese e successiva</b>  Conservato Residenza	Edificio ottocentesco su modello lorenese, a pianta rettangolare con tetto a padiglione e torre colombaria con elementi decorativi in terracotta. Edificio di interesse storico-documentale.	Art. 17d - Restauro	
<b>616</b> SCHEDA: O.60.2  IDENTIFICAZIONE: catasto d'impianto	San Donato Pod. Belvedere Strada Comunale di Montecchio  Ambito della Pesa 1B I crinali di San Donato e Matriolo Edifici sparsi esistenti al 1939	<b>rustico</b>  Rustico in disuso		Art. 17f - Ristrutturazione edilizia conservativa	
<b>617</b> SCHEDA: O.60.3  IDENTIFICAZIONE: catasto d'impianto	San Donato Pod. Belvedere Strada Comunale di Montecchio  Ambito della Pesa 1B I crinali di San Donato e Matriolo Edifici sparsi esistenti al 1939	<b>rustico minore</b>  Rustico in disuso		Art. 17f - Restauro	












EDIFICIO	- LOCALIZZAZIONE - PIANO STRUTTURALE	- TIPOLOGIA - CONSERVAZIONE e USO	- CARATTERISTICHE	INTERVENTO AMMESSO PRESCRIZIONI	
<b>618</b> SCHEDA: O.60.4 IDENTIFICAZIONE: C. T. R. / recente	San Donato Pod. Belvedere Strada Comunale di Montecchio	<b>rustico minore</b>		Art. 17f - Ristrutturazione edilizia conservativa	
<b>619</b> SCHEDA: O.61.1 IDENTIFICAZIONE: catasto d'impianto	San Donato Pod. Papessa Strada vicinale del Gallo	<b>edificio di base di architettura spontanea di origine medievale / rinascimentale</b>	Edificio di origine medievale con torre e cospicui accrescimenti otto-novecenteschi	Art. 17d - Ristrutturazione edilizia conservativa	
<b>620</b> SCHEDA: O.61.2 IDENTIFICAZIONE: catasto d'impianto	San Donato Pod. Papessa Strada vicinale del Gallo	<b>rustico</b>		Art. 17f - Ristrutturazione edilizia conservativa	
<b>621</b> SCHEDA: O.65.2 IDENTIFICAZIONE: catasto d'impianto	Pietracupa Strada Pietracupa	<b>edificio di base trasformato con progetto recente</b>	Edificio in parte presente al Catasto d'impianto, trasformato da interventi anche recenti	Art. 17e - Ristrutturazione edilizia conservativa Art. 13.4 - Piccoli agglomerati	
<b>622</b> SCHEDA: non schedato IDENTIFICAZIONE: catasto leopoldino	Santuario di Santa Maria a Pietracupa Strada Pietracupa	<b>edificio specialistico religioso</b>	Bene architettonico tutelato ai sensi della parte II del DL 42/2004 - Codice dei beni culturali e del paesaggio (id 90480451275 - Istituzione vincolo 15/5/2002)	Art. 17a - Restauro Art. 13.4 - Piccoli agglomerati	
<b>623</b> SCHEDA: non schedato IDENTIFICAZIONE: catasto d'impianto	Santuario di Santa Maria a Pietracupa Strada Pietracupa	<b>annesso</b>	Bene architettonico tutelato ai sensi della parte II del DL 42/2004 - Codice dei beni culturali e del paesaggio (id 90480451275 - Istituzione vincolo 15/5/2002)	Art. 18i - Annesso Art. 13.4 - Piccoli agglomerati	
<b>624</b> SCHEDA: O.67.1 IDENTIFICAZIONE: catasto d'impianto	Pietracupa Strada Pietracupa	<b>edificio di base, con progetto definito, di epoca lorenese e successiva</b>	Edificio otto-novecentesco Bene architettonico tutelato ai sensi della parte II del DL 42/2004 - Codice dei beni culturali e del paesaggio (id 90480451275 - Istituzione vincolo 15/5/2002)	Art. 17e - Ristrutturazione edilizia conservativa Art. 13.4 - Piccoli agglomerati	
<b>625</b> SCHEDA: O.67.2 IDENTIFICAZIONE: catasto d'impianto	Pietracupa Strada Pietracupa	<b>edificio di base, con progetto definito, di epoca lorenese e successiva</b>	Edificio otto-novecentesco Bene architettonico tutelato ai sensi della parte II del DL 42/2004 - Codice dei beni culturali e del paesaggio (id 90480451275 - Istituzione vincolo 15/5/2002)	Art. 17e - Ristrutturazione edilizia conservativa Art. 13.4 - Piccoli agglomerati	
<b>626</b> SCHEDA: O.69.1 IDENTIFICAZIONE: catasto d'impianto	Pietracupa Strada provinciale Chiantigiana 27-29	<b>edificio di base trasformato con progetto recente</b>	Edifici presenti al Catasto d'impianto, ma ristrutturati e trasformati in modo da renderne difficile la lettura tipologica	Art. 18g - Fabbricato recente residenziale Art. 13.4 - Piccoli agglomerati	
<b>627</b> SCHEDA: O.70.1 IDENTIFICAZIONE: catasto d'impianto	Pietracupa Strada provinciale Chiantigiana	<b>edificio di base trasformato con progetto recente</b>		Art. 18g - Fabbricato recente residenziale Art. 13.4 - Piccoli agglomerati Sono ammesse strutture leggere idonee per la ricezione esterna	
<b>628</b> SCHEDA: O.71.1 IDENTIFICAZIONE: C. T. R. / recente	Pietracupa Strada provinciale Chiantigiana	<b>fabbricato recente residenziale</b>		Art. 18g - Fabbricato recente residenziale Art. 13.4 - Piccoli agglomerati	
<b>629</b> SCHEDA: O.72.1 IDENTIFICAZIONE: catasto leopoldino	Pietracupa Pod. Pietracupa Strada provinciale Chiantigiana	<b>edificio di base di architettura spontanea di origine medievale / rinascimentale</b>	Edificio di origine medievale con accrescimenti di epoca pre-lorenese e più recente. Edificio di interesse storico-documentale.	Art. 17d - Restauro Art. 13.4 - Piccoli agglomerati	













EDIFICIO	- LOCALIZZAZIONE - PIANO STRUTTURALE	- TIPOLOGIA - CONSERVAZIONE e USO	- CARATTERISTICHE	INTERVENTO AMMESSO PRESCRIZIONI	
<b>630</b> SCHEDA: O.72.2  IDENTIFICAZIONE: catasto d'impianto	Pietracupa Pod. Pietracupa Strada provinciale Chiantigiana  Ambito della Pesa 1B I crinali di San Donato e Matriolo Edifici sparsi esistenti al 1939	<b>rustico</b>  Conservato Annesso agricolo		Art. 17f - Ristrutturazione edilizia conservativa Art. 13.4 - Piccoli agglomerati	
<b>631</b> SCHEDA: O.72.3  IDENTIFICAZIONE: C. T. R. / recente	Pietracupa Pod. Pietracupa Strada provinciale Chiantigiana  Ambito della Pesa 1B I crinali di San Donato e Matriolo Edifici sparsi costruiti dopo il 1939	<b>annesso</b>  Conservato		Art. 18i - Annesso Art. 13.4 - Piccoli agglomerati	
<b>632</b> SCHEDA: O.73.1  IDENTIFICAZIONE: catasto leopoldino	Pietracupa Pod. Pietracupa Strada provinciale Chiantigiana  Ambito della Pesa 1B I crinali di San Donato e Matriolo Edifici sparsi esistenti al 1825	<b>rustico minore</b>  Conservato In disuso		Art. 17f - Restauro	
<b>633</b> SCHEDA: non schedato  IDENTIFICAZIONE: catasto leopoldino	Pietracupa Fattoria Montecchio Strada di San Polo  Ambito della Pesa 1B I crinali di San Donato e Matriolo Edifici sparsi esistenti al 1825	<b>rustico</b>  Ristrutturato Degustazione e vendita vini		Art. 17f - Ristrutturazione edilizia conservativa	
<b>634</b> SCHEDA: O.68.1  IDENTIFICAZIONE: catasto leopoldino	Pietracupa Fattoria Montecchio Strada di San Polo  Ambito della Pesa 1B I crinali di San Donato e Matriolo Edifici sparsi esistenti al 1939	<b>villa, villa-fattoria</b>  Restauro Residenza e agriturismo Fattoria di Montecchio e Agriturismo La Papessa	Edificio di origine rinascimentale. Edificio di interesse storico-documentale e architettonico	Art. 17b - Restauro	
<b>635</b> SCHEDA: O.68.1  IDENTIFICAZIONE: catasto d'impianto	Pietracupa Fattoria Montecchio Strada di San Polo  Ambito della Pesa 1B I crinali di San Donato e Matriolo Edifici sparsi esistenti al 1939	<b>edificio specialistico religioso</b>  Restauro Cappella gentilizia	Edificio di interesse storico-documentale e architettonico	Art. 17a - Restauro	
<b>636</b> SCHEDA: O.68.2  IDENTIFICAZIONE: catasto d'impianto	Pietracupa Fattoria Montecchio Strada di San Polo  Ambito della Pesa 1B I crinali di San Donato e Matriolo Edifici sparsi esistenti al 1939	<b>edificio di base di architettura spontanea di origine medievale / rinascimentale</b>  Restauro Residenza e agriturismo Fattoria di Montecchio e Agriturismo La Papessa	Edificio di origine rinascimentale con accrescimenti otto-novecenteschi	Art. 17e - Ristrutturazione edilizia conservativa	
<b>636a</b> SCHEDA: non schedato  IDENTIFICAZIONE: C. T. R. / recente	Pietracupa Fattoria Montecchio Strada di San Polo  Ambito della Pesa 1B I crinali di San Donato e Matriolo Edifici sparsi costruiti dopo il 1939	<b>rustico</b>  Restauro Limonaia e agriturismo		Art. 17f - Ristrutturazione edilizia conservativa	
<b>636b</b> SCHEDA: non schedato  IDENTIFICAZIONE: C. T. R. / recente	Pietracupa Fattoria Montecchio Strada di San Polo  Ambito della Pesa 1B I crinali di San Donato e Matriolo Edifici sparsi costruiti dopo il 1939	<b>annesso</b>  Recente Cantina seminterrata		Art. 18i - Annesso	
<b>637</b> SCHEDA: P.13.1  IDENTIFICAZIONE: catasto leopoldino	Pietracupa Pod. Montecchiuzzo Strada Montecchio 7  Ambito della Pesa 1B I crinali di San Donato e Matriolo Edifici sparsi esistenti al 1939	<b>edificio di base di architettura spontanea di origine medievale / rinascimentale</b>  Conservato Residenza in abbandono	Casa medievale con torre. Edificio di interesse storico-documentale.	Art. 17d - Restauro	
<b>638</b> SCHEDA: P.13.2  IDENTIFICAZIONE: catasto d'impianto	Pietracupa Pod. Montecchiuzzo Strada Montecchio 7  Ambito della Pesa 1B I crinali di San Donato e Matriolo Edifici sparsi esistenti al 1939	<b>rustico</b>  In abbandono	Un manufatto in blocchi di cemento è stato addossato sul lato a valle.	Art. 17f - Ristrutturazione edilizia con ripristino tipologico	
<b>639</b> SCHEDA: P.13.3  IDENTIFICAZIONE: catasto leopoldino	Pietracupa Pod. Montecchiuzzo Strada Montecchio 7  Ambito della Pesa 1B I crinali di San Donato e Matriolo Edifici sparsi esistenti al 1825	<b>rustico</b>  Rustico in abbandono		Art. 17f - Ristrutturazione edilizia con ripristino tipologica	













EDIFICIO	- LOCALIZZAZIONE - PIANO STRUTTURALE	- TIPOLOGIA - CONSERVAZIONE e USO	- CARATTERISTICHE	INTERVENTO AMMESSO PRESCRIZIONI	
<b>640</b> SCHEDA: P.12.1  IDENTIFICAZIONE: catasto d'impianto	Pietracupa Pod. Fornace Strada Montecchio  Ambito della Pesa 1B I crinali di San Donato e Matriolo Edifici sparsi esistenti al 1939	<b>edificio di base trasformato con progetto recente</b>	Ex fornace presente al Catasto d'impianto, ristrutturata in modo da renderne difficile la lettura tipologica	Art. 18g - Fabbriato recente residenziale. È esclusa la demolizione	
<b>641</b> SCHEDA: P.12.2  IDENTIFICAZIONE: C. T. R. / recente	Pietracupa Pod. Fornace Strada Montecchio  Ambito della Pesa 1B I crinali di San Donato e Matriolo Edifici sparsi esistenti al 1939	<b>edificio ad uso agricolo / capannone agricolo</b>		Art. 18h - Edificio ad uso agricolo / capannone agricolo	
<b>642</b> SCHEDA: P.12.3  IDENTIFICAZIONE: C. T. R. / recente	Pietracupa Pod. Fornace Strada Montecchio  Ambito della Pesa 1B I crinali di San Donato e Matriolo Edifici sparsi costruiti dopo il 1939	<b>edificio ad uso agricolo / capannone agricolo</b>		Art. 18h - Edificio ad uso agricolo / capannone agricolo	
<b>643</b> SCHEDA: P.12.4  IDENTIFICAZIONE: C. T. R. / recente	Pietracupa Pod. Fornace Strada Montecchio  Ambito della Pesa 1B I crinali di San Donato e Matriolo Edifici sparsi costruiti dopo il 1939	<b>edificio produttivo</b>		Art. 18i - Edificio produttivo	
<b>644</b> SCHEDA: P.12.5  IDENTIFICAZIONE: C. T. R. / recente	Pietracupa Pod. Fornace Strada Montecchio  Ambito della Pesa 1B I crinali di San Donato e Matriolo Edifici sparsi costruiti dopo il 1939	<b>edificio produttivo</b>		Art. 18i - Edificio produttivo	
<b>645</b> SCHEDA: P.12.6  IDENTIFICAZIONE: C. T. R. / recente	Pietracupa Pod. Fornace Strada Montecchio  Ambito della Pesa 1B I crinali di San Donato e Matriolo Edifici sparsi costruiti dopo il 1939	<b>edificio produttivo</b>		Art. 18i - Edificio produttivo	
<b>646</b> SCHEDA: P.5.1  IDENTIFICAZIONE: catasto leopoldino	San Donato Pod. Casino del Gallo Strada Casino del Gallo  Ambito della Pesa 1B I crinali di San Donato e Matriolo Edifici sparsi esistenti al 1825	<b>edificio di base di architettura spontanea di origine medievale / rinascimentale</b>	Edificio medievale con torre e cospicui accrescimenti di epoca pre-lorenese. Edificio di interesse storico-documentale.	Art. 17d - Restauro	
<b>647</b> SCHEDA: P.5.2  IDENTIFICAZIONE: catasto leopoldino	San Donato Pod. Casino del Gallo Strada Casino del Gallo  Ambito della Pesa 1B I crinali di San Donato e Matriolo Edifici sparsi esistenti al 1825	<b>rustico</b>	In abbandono e semidiruto	Art. 17f - Ristrutturazione edilizia e ripristino tipologico	
<b>648</b> SCHEDA: P.1.1  IDENTIFICAZIONE: catasto leopoldino	San Donato Pod. Fornace  Ambito della Pesa 1B I crinali di San Donato e Matriolo Edifici sparsi esistenti al 1825	<b>rustico</b>	In abbandono	Art. 35, Art. 17f - Ristrutturazione edilizia e ripristino tipologico	
<b>649</b> SCHEDA: P.2.1  IDENTIFICAZIONE: catasto leopoldino	San Donato Pod. Casalino  Ambito della Pesa 1B I crinali di San Donato e Matriolo Edifici sparsi esistenti al 1825	<b>edificio di base di architettura spontanea di origine medievale / rinascimentale</b>	Edificio medievale con cospicui accrescimenti ottocenteschi	Art. 35, Art. 17d - Restauro	
<b>650</b> SCHEDA: P.2.2  IDENTIFICAZIONE: catasto leopoldino	San Donato Pod. Casalino  Ambito della Pesa 1B I crinali di San Donato e Matriolo Edifici sparsi esistenti al 1825	<b>rustico</b>		Art. 35, Art. 17f - Ristrutturazione edilizia conservativa	
<b>651</b> SCHEDA: P.7.1  IDENTIFICAZIONE: catasto leopoldino	San Donato Pod. Ripoli  Ambito della Pesa 1B I crinali di San Donato e Matriolo Edifici sparsi esistenti al 1825	<b>edificio di base, con progetto definito, di epoca lorenese e successiva</b>	Edificio lorenese a pianta quadrata, tetto a padiglione, loggia a doppio arco ribassato e porta carraia centrale. Edificio di interesse storico-documentale.	Art. 17e - Restauro	













EDIFICIO	- LOCALIZZAZIONE - PIANO STRUTTURALE	- TIPOLOGIA - CONSERVAZIONE e USO	- CARATTERISTICHE	INTERVENTO AMMESSO PRESCRIZIONI	
<b>652</b> SCHEDA: P.7.2 IDENTIFICAZIONE: catasto leopoldino	San Donato Pod. Ripoli  Ambito della Pesa 1B I crinali di San Donato e Matriolo Edifici sparsi esistenti al 1825	<b>rustico</b>  Conservato In abbandono		Art. 17d - Ristrutturazione edilizia conservativa	
<b>653</b> SCHEDA: P.7.3 IDENTIFICAZIONE: C. T. R. / recente	San Donato Pod. Ripoli  Ambito della Pesa 1B I crinali di San Donato e Matriolo Edifici sparsi costruiti dopo il 1939	<b>annesso</b>  Diruto		Art. 18l - Annesso	
<b>654</b> SCHEDA: P.4.1 IDENTIFICAZIONE: catasto leopoldino	San Donato San Polo  Ambito della Pesa 1B I crinali di San Donato e Matriolo Edifici sparsi esistenti al 1825	<b>edificio di base di architettura spontanea di origine medievale / rinascimentale</b>  Conservato Residenza in disuso	Edificio di origine medievale parte del borgo rurale di San Polo. Bene architettonico tutelato ai sensi della parte II del DL 42/2004 - Codice dei beni culturali e del paesaggio (id 90480451850 - Istituzione vincolo 23/7/1913)	Art. 17d - Restauro Progetto unitario dopo approfonditi studi storico-architettonici e tipologici	
<b>655</b> SCHEDA: P.4.2 IDENTIFICAZIONE: catasto leopoldino	San Donato San Polo  Ambito della Pesa 1B I crinali di San Donato e Matriolo Edifici sparsi esistenti al 1825	<b>rustico</b>  Conservato Annesso agricolo inutilizzato	Edificio di origine medievale parte del borgo rurale di San Polo. Bene architettonico tutelato ai sensi della parte II del DL 42/2004 - Codice dei beni culturali e del paesaggio (id 90480451850 - Istituzione vincolo 23/7/1913)	Art. 17f - Restauro Progetto unitario dopo approfonditi studi storico-architettonici e tipologici	
<b>656</b> SCHEDA: P.4.3 IDENTIFICAZIONE: catasto leopoldino	San Donato San Polo  Ambito della Pesa 1B I crinali di San Donato e Matriolo Edifici sparsi esistenti al 1825	<b>edificio di base di architettura spontanea di origine medievale / rinascimentale</b>  Conservato Residenza in disuso	Edificio di origine medievale parte del borgo rurale di San Polo. Bene architettonico tutelato ai sensi della parte II del DL 42/2004 - Codice dei beni culturali e del paesaggio (id 90480451850 - Istituzione vincolo 23/7/1913)	Art. 17d - Restauro Progetto unitario dopo approfonditi studi storico-architettonici e tipologici	
<b>657</b> SCHEDA: P.4.4 IDENTIFICAZIONE: catasto leopoldino	San Donato Cappella San Polo  Ambito della Pesa 1B I crinali di San Donato e Matriolo Chiese e conventi	<b>edificio specialistico religioso</b>  Conservato Cappella	Chiesa del borgo rurale di San Polo. Bene architettonico tutelato ai sensi della parte II del DL 42/2004 - Codice dei beni culturali e del paesaggio (id 90480451850 - Istituzione vincolo 23/7/1913)	Art. 17a - Restauro Progetto unitario dopo approfonditi studi storico-architettonici e tipologici	
<b>658</b> SCHEDA: P.4.5 IDENTIFICAZIONE: catasto leopoldino	San Donato San Polo  Ambito della Pesa 1B I crinali di San Donato e Matriolo Edifici sparsi esistenti al 1825	<b>rustico minore</b>  Conservato	Piccola capanna del borgo rurale di San Polo. Bene architettonico tutelato ai sensi della parte II del DL 42/2004 - Codice dei beni culturali e del paesaggio (id 90480451850 - Istituzione vincolo 23/7/1913)	Art. 17f - Restauro Progetto unitario dopo approfonditi studi storico-architettonici e tipologici	
<b>659</b> SCHEDA: P.4.6 IDENTIFICAZIONE: catasto leopoldino	San Donato San Polo  Ambito della Pesa 1B I crinali di San Donato e Matriolo Edifici sparsi esistenti al 1825	<b>edificio di base di architettura spontanea di origine medievale / rinascimentale</b>  Semidiruto	Torre medievale appartenente al borgo rurale di San Polo. Bene architettonico tutelato ai sensi della parte II del DL 42/2004 - Codice dei beni culturali e del paesaggio (id 90480451850 - Istituzione vincolo 23/7/1913)	Art. 17d - Restauro Progetto unitario dopo approfonditi studi storico-architettonici e tipologici	
<b>660</b> SCHEDA: P.3.1 IDENTIFICAZIONE: catasto leopoldino	San Donato Pod. Le Radicchie  Ambito della Pesa 1B I crinali di San Donato e Matriolo Edifici sparsi esistenti al 1825	<b>edificio di base di architettura spontanea di origine medievale / rinascimentale</b>  Ristrutturato Residenza	Edificio di pendio di origine medievale con pianta articolata a L e successivi accrescimenti di epoca prelorenese	Art. 17d - Ristrutturazione edilizia conservativa	
<b>661</b> SCHEDA: P.3.2 IDENTIFICAZIONE: catasto leopoldino	San Donato Pod. Le Radicchie  Ambito della Pesa 1B I crinali di San Donato e Matriolo Edifici sparsi esistenti al 1825	<b>rustico</b>  Ristrutturato Annesso pertinenziale		Art. 17f - Ristrutturazione edilizia conservativa	
<b>662</b> SCHEDA: P.14.1 IDENTIFICAZIONE: catasto leopoldino	San Donato Vallicino Strada Sicelle  Ambito della Pesa 1B I crinali di San Donato e Matriolo Edifici sparsi esistenti al 1825	<b>edificio di base di architettura spontanea di origine medievale / rinascimentale</b>  Conservato Residenza in disuso	Edificio a pianta rettangolare di origine rinascimentale, con tetto a padiglione	Art. 17d - Ristrutturazione edilizia conservativa	
<b>663</b> SCHEDA: P.14.2 IDENTIFICAZIONE: catasto leopoldino	San Donato Vallicino Strada Sicelle  Ambito della Pesa 1B I crinali di San Donato e Matriolo Edifici sparsi esistenti al 1825	<b>rustico</b>  Diruto		Art. 17f - Ristrutturazione edilizia ricostruttiva con ripristino tipologico	



























EDIFICIO	- LOCALIZZAZIONE - PIANO STRUTTURALE	- TIPOLOGIA - CONSERVAZIONE e USO	- CARATTERISTICHE	INTERVENTO AMMESSO PRESCRIZIONI	
<b>664</b> SCHEDA: P.15.1  IDENTIFICAZIONE: catasto leopoldino	Sicelle Castello di Valle Strada Sicelle  Ambito della Pesa 1B I crinali di San Donato e Matriolo Ville e castelli	<b>villa, villa-fattoria</b>  Restaurato Residenza	Edificio di origine medievale con torre e cospicui accrescimenti novecenteschi. Edificio di interesse storico-documentale e architettonico.	Art. 17b - Restauro	
<b>665</b> SCHEDA: P.15.2  IDENTIFICAZIONE: catasto leopoldino	Sicelle Castello di Valle Strada Sicelle  Ambito della Pesa 1B I crinali di San Donato e Matriolo Edifici sparsi esistenti al 1825	<b>edificio di base, con progetto definito, di epoca lorenese e successiva</b>  Ristrutturato Residenza	Edificio a pianta quadrata che, per la sua posizione di pendio, si collega ad un rustico a quota sfalsata	Art. 17e - Ristrutturazione edilizia conservativa Art. 17f - Ristrutturazione edilizia conservativa	
<b>666</b> SCHEDA: P.9  IDENTIFICAZIONE: catasto leopoldino	Sicelle Molino della Compagnia  Ambito della Pesa 1B I crinali di San Donato e Matriolo Mulini	<b>edificio specialistico</b>  Diruto Molino della Compagnia	Edificio sul corso d'acqua	Art. 35, Art. 17c - Restauro	
<b>667</b> SCHEDA: P.8.1  IDENTIFICAZIONE: catasto leopoldino	Sicelle Castellaccio Strada Sicelle  Ambito della Pesa 1B I crinali di San Donato e Matriolo Edifici sparsi esistenti al 1825	<b>edificio di base di architettura spontanea di origine medievale / rinascimentale</b>  Restaurato Residenza	Edificio di interesse storico-documentale.	Art. 17d - Restauro	
<b>668</b> SCHEDA: P.8.2  IDENTIFICAZIONE: catasto leopoldino	Sicelle Castellaccio Strada Sicelle  Ambito della Pesa 1B I crinali di San Donato e Matriolo Edifici sparsi esistenti al 1825	<b>rustico</b>  Ristrutturato		Art. 17f - Ristrutturazione edilizia conservativa	
<b>669</b> SCHEDA: P.10.1  IDENTIFICAZIONE: C. T. R. / recente	Sicelle Strada Sicelle 9  Ambito della Pesa 1B I crinali di San Donato e Matriolo Edifici sparsi costruiti dopo il 1939	<b>fabbricato recente residenziale</b>  Residenza e attrezzature per il maneggio		Art. 18g - Fabbricato recente residenziale	
<b>670</b> SCHEDA: P.10.2  IDENTIFICAZIONE: C. T. R. / recente	Sicelle Strada Sicelle 9  Ambito della Pesa 1B I crinali di San Donato e Matriolo Edifici sparsi costruiti dopo il 1939	<b>manufatto precario</b>  Stalle per cavalli non più utilizzate		Art. 18m - Manufatto precario	
<b>672</b> SCHEDA: P.6  IDENTIFICAZIONE: catasto leopoldino	Sicelle Molino dell'Argenna  Ambito della Pesa 1B I crinali di San Donato e Matriolo Edifici sparsi esistenti al 1825	<b>edificio specialistico</b>  Ruderi		Art. 35, Art. 17c - Restauro ed Ripristino tipologico	
<b>675</b> SCHEDA: P.11.1  IDENTIFICAZIONE: catasto leopoldino	Sicelle Pod. Casanuova di Sicelle Strada Sicelle  Ambito della Pesa 1B I crinali di San Donato e Matriolo Edifici sparsi esistenti al 1825	<b>edificio di base di architettura spontanea di origine medievale / rinascimentale</b>  Ristrutturato Residenza	Edificio con planimetria a L di origine medievale	Art. 17d - Ristrutturazione edilizia conservativa	
<b>676</b> SCHEDA: P.11.2  IDENTIFICAZIONE: C. T. R. / recente	Sicelle Pod. Casanuova di Sicelle Strada Sicelle  Ambito della Pesa 1B I crinali di San Donato e Matriolo Edifici sparsi costruiti dopo il 1939	<b>edificio ad uso agricolo / capannone agricolo</b>  Annesso agricolo (garage e deposito)		Art. 18h - Edificio ad uso agricolo / capannone agricolo	
<b>677</b> SCHEDA: P.16.1  IDENTIFICAZIONE: catasto d'impianto	Sicelle Pod. Casanuova della Fonte Strada Sicelle  Ambito della Pesa 1B I crinali di San Donato e Matriolo Edifici sparsi esistenti al 1939	<b>edificio di base, con progetto definito, di epoca lorenese e successiva</b>  Ristrutturato Residenza	Edificio ottocentesco a pianta rettangolare con tetto a capanna	Art. 17e - Restauro	
<b>678</b> SCHEDA: P.16.2  IDENTIFICAZIONE: catasto d'impianto	Sicelle Pod. Casanuova della Fonte Strada Sicelle  Ambito della Pesa 1B I crinali di San Donato e Matriolo Edifici sparsi esistenti al 1939	<b>rustico</b>  Ristrutturato Residenza		Art. 17f - Ristrutturazione edilizia conservativa	













EDIFICIO	- LOCALIZZAZIONE - PIANO STRUTTURALE	- TIPOLOGIA - CONSERVAZIONE e USO	- CARATTERISTICHE	INTERVENTO AMMESSO PRESCRIZIONI	
<b>679</b> SCHEDA: P.16.3 IDENTIFICAZIONE: C. T. R. / recente	Sicelle Pod. Casanuova della Fonte Strada Sicelle	<b>annesso</b>		Art. 18i - Annesso	
<b>680</b> SCHEDA: P.17.1 IDENTIFICAZIONE: catasto leopoldino	Sicelle Pod. Lama Strada Sicelle	<b>edificio di base di architettura spontanea di origine medievale / rinascimentale</b>	Borgo rurale di origine medievale con planimetria a corte articolata a U e tetti a capanna. Edificio di interesse storico-documentale.	Art. 17d - Restauro	
<b>680a</b> SCHEDA: P.17.2 IDENTIFICAZIONE: catasto leopoldino	Sicelle Pod. Lama Strada Sicelle	<b>edificio di base di architettura spontanea di origine medievale / rinascimentale</b>	Borgo rurale di origine medievale con planimetria a corte articolata a U e tetti a capanna. Edificio di interesse storico-documentale.	Art. 17d - Restauro	
<b>681</b> SCHEDA: P.17.3 IDENTIFICAZIONE: catasto leopoldino	Sicelle Pod. Lama Strada Sicelle	<b>rustico</b>		Art. 17f - Ristrutturazione edilizia conservativa	
<b>682</b> SCHEDA: P.17.1 IDENTIFICAZIONE: C. T. R. / recente	Sicelle Pod. Lama Strada Sicelle	<b>edificio ad uso agricolo / capannone agricolo</b>		Art. 18h - Edificio ad uso agricolo / capannone agricolo	
<b>683</b> SCHEDA: G.9.1-4 IDENTIFICAZIONE: catasto d'impianto	Pod. La Ceppa Strada Marcialla	<b>edificio di base, con progetto definito, di epoca lorenese e successiva</b>	Borgo rurale di origine tardolorenese, dalla planimetria complessa (corte interna), con parti recenti	Art. 17e - Ristrutturazione edilizia conservativa	
<b>684</b> SCHEDA: non schedato IDENTIFICAZIONE: C. T. R. / recente	Pod. La Ceppa Strada Marcialla	<b>rustico</b>		Fuori Comune	
<b>685</b> SCHEDA: G.12.1 IDENTIFICAZIONE: C. T. R. / recente	Tavarnelle Strada Marcialla 4	<b>fabbricato recente residenziale</b>		Art. 18g - Fabbricato recente residenziale	
<b>686</b> SCHEDA: G.11.1 IDENTIFICAZIONE: C. T. R. / recente	Tavarnelle Strada Marcialla	<b>fabbricato recente residenziale</b>		Art. 18g - Fabbricato recente residenziale	
<b>687</b> SCHEDA: G.13.1 IDENTIFICAZIONE: C. T. R. / recente	Tavarnelle Strada Marcialla 4/f	<b>fabbricato recente residenziale</b>		Art. 18g - Fabbricato recente residenziale	
<b>687a</b> SCHEDA: non schedato IDENTIFICAZIONE: C. T. R. / recente	Tavarnelle Strada Marcialla	<b>fabbricato recente residenziale</b>		Art. 18g - Fabbricato recente residenziale	
<b>688</b> SCHEDA: G.14.1 IDENTIFICAZIONE: C. T. R. / recente	Tavarnelle Strada Marcialla 4	<b>fabbricato recente residenziale</b>		Art. 18g - Fabbricato recente residenziale	













EDIFICIO	- LOCALIZZAZIONE - PIANO STRUTTURALE	- TIPOLOGIA - CONSERVAZIONE e USO	- CARATTERISTICHE	INTERVENTO AMMESSO PRESCRIZIONI	
<b>689</b> SCHEDA: G.17.1 IDENTIFICAZIONE: C. T. R. / recente	Tavarnelle Strada Marcialla 4/c	<b>fabbricato recente residenziale</b>		Art. 18g - Fabbricato recente residenziale	
<b>689a</b> SCHEDA: non schedato IDENTIFICAZIONE: C. T. R. / recente	Tavarnelle Strada Marcialla 4/c	<b>fabbricato recente residenziale</b>		Art. 18g - Fabbricato recente residenziale	
<b>689b</b> SCHEDA: non schedato IDENTIFICAZIONE: C. T. R. / recente	Tavarnelle Strada Marcialla 4/c	<b>annesso</b>		Art. 18l - Annesso	
<b>690</b> SCHEDA: G.15.1 IDENTIFICAZIONE: C. T. R. / recente	Tavarnelle Strada Marcialla	<b>fabbricato recente residenziale</b>		Art. 18g - Fabbricato recente residenziale	
<b>691</b> SCHEDA: G.15.2 IDENTIFICAZIONE: C. T. R. / recente	Tavarnelle Strada Marcialla	<b>fabbricato recente residenziale</b>		Art. 18g - Fabbricato recente residenziale	
<b>692</b> SCHEDA: G.15.1 IDENTIFICAZIONE: C. T. R. / recente	Tavarnelle Strada Marcialla	<b>annesso</b>		Art. 18l - Annesso	
<b>693</b> SCHEDA: non schedato IDENTIFICAZIONE: catasto d'impianto	Tavarnelle Cimitero	<b>Cimitero</b>		Art. 29 - Cimiteri e relativo vincolo di rispetto	
<b>694</b> SCHEDA: G.20.1-2 IDENTIFICAZIONE: catasto leopoldino	Tavarnelle Pod. La Casetta Via Magliano 1	<b>edificio di base trasformato con progetto recente</b>	Edificio in parte presente al Catasto leopoldino, ma trasformato in modo tale da renderne difficile la lettura tipologica	Art. 18g - Fabbricato recente residenziale	
<b>695</b> SCHEDA: G.20.3 IDENTIFICAZIONE: catasto d'impianto	Tavarnelle Pod. La Casetta Via Magliano 1	<b>edificio di base trasformato con progetto recente</b>	Edificio in parte presente al Catasto d'impianto, ma trasformato in modo tale da renderne difficile la lettura tipologica	Art. 18g - Fabbricato recente residenziale	
<b>696</b> SCHEDA: non schedato IDENTIFICAZIONE: C. T. R. / recente	Tavarnelle Pod. La Casetta Via Magliano 1	<b>manufatto precario</b>		Art. 18m - Manufatto precario	
<b>697</b> SCHEDA: G.18.1 IDENTIFICAZIONE: C. T. R. / recente	Tavarnelle Via Magliano 2/c	<b>fabbricato recente residenziale</b>		Art. 18g - Fabbricato recente residenziale	
<b>698</b> SCHEDA: G.19.1 IDENTIFICAZIONE: catasto d'impianto	Tavarnelle Via Magliano 3-4	<b>edificio di base, con progetto definito, di epoca lorenese e successiva</b>	Edificio novecentesco di tipo urbano	Art. 18g - Fabbricato recente residenziale. È esclusa la demolizione	

EDIFICIO	- LOCALIZZAZIONE - PIANO STRUTTURALE	- TIPOLOGIA - CONSERVAZIONE e USO	- CARATTERISTICHE	INTERVENTO AMMESSO PRESCRIZIONI	
<b>699</b> SCHEDA: G.21.1 IDENTIFICAZIONE: catasto leopoldino	Tavarnelle La Fornace Via Magliano  Crinali e fondovalli dell'Elsa (Subsist. 2) Aree fragili Edifici sparsi esistenti al 1939	<b>edificio specialstico</b>  Ristrutturato Residenza	Fornace	Art. 17c - Ristrutturazione edilizia conservativa e ristrutturazione edilizia ricostruttiva per le parti più recenti	
<b>700</b> SCHEDA: G.21.2-3 IDENTIFICAZIONE: catasto leopoldino	Tavarnelle La Fornace Via Magliano 7a  Crinali e fondovalli dell'Elsa (Subsist. 2) Aree fragili Edifici sparsi esistenti al 1939	<b>edificio di base di architettura spontanea di origine medievale / rinascimentale</b>  Ristrutturato Residenza e affittacamere "Torre Antica"	Edificio di origine medievale con torre	Art. 17d - Ristrutturazione edilizia conservativa	
<b>701</b> SCHEDA: G.21.5 IDENTIFICAZIONE: C. T. R. / recente	Tavarnelle La Fornace Via Magliano  Crinali e fondovalli dell'Elsa (Subsist. 2) Aree fragili Edifici sparsi costruiti dopo il 1939	<b>capannone agricolo</b>  Modifiche: CE n.2000/C031		Art. 18g - Fabbricato recente residenziale (vedi osservazione n.66, prot.6037 del 22.6.2018)	
<b>702</b> SCHEDA: G.21.4 IDENTIFICAZIONE: catasto d'impianto	Tavarnelle La Fornace Via Magliano  Crinali e fondovalli dell'Elsa (Subsist. 2) Aree fragili Edifici sparsi esistenti al 1939	<b>edificio di base trasformato con progetto recente</b>  Ristrutturato e trasformato Residenza	Fabbricato di recente ristrutturazione su originale presente al Catasto d'impianto; difficile lettura tipologica.	Art. 18g - Fabbricato recente residenziale. È esclusa la demolizione	
<b>703</b> SCHEDA: non schedato IDENTIFICAZIONE: C. T. R. / recente	Tavarnelle Via Magliano  Crinali e fondovalli dell'Elsa (Subsist. 2) Aree fragili Edifici sparsi costruiti dopo il 1939	<b>manufatto precario</b>		Art. 18m - Manufatto precario	
<b>703a</b> SCHEDA: non schedato IDENTIFICAZIONE: C. T. R. / recente	Tavarnelle Via Magliano  Crinali e fondovalli dell'Elsa (Subsist. 2) Aree fragili Edifici sparsi costruiti dopo il 1939	<b>rustico</b>  Ristrutturato recentemente Trasformato in residenza		Art. 18g - Fabbricato recente residenziale	
<b>703b</b> SCHEDA: non schedato IDENTIFICAZIONE: C. T. R. / recente	Tavarnelle Via Magliano  Crinali e fondovalli dell'Elsa (Subsist. 2) Aree fragili Edifici sparsi costruiti dopo il 1939	<b>manufatto precario</b>  Tettoie e manufatti per cavalli		Art. 18m - Manufatto precario	
<b>704</b> SCHEDA: non schedato IDENTIFICAZIONE: C. T. R. / recente	Tavarnelle Via Magliano  Crinali e fondovalli dell'Elsa (Subsist. 2) Aree fragili Edifici sparsi costruiti dopo il 1939	<b>fabbricato recente residenziale</b>  Fabbricato non completato con caratteristiche da annesso agricolo (aperture) ed elementi che portano a pensare ad un uso residenziale.		Art. 18g - Fabbricato recente residenziale	
<b>704a</b> SCHEDA: non schedato IDENTIFICAZIONE: C. T. R. / recente	Tavarnelle Via Magliano  Crinali e fondovalli dell'Elsa (Subsist. 2) Aree fragili Edifici sparsi costruiti dopo il 1939	<b>fabbricato recente non residenziale</b>  Manufatto in muratura con tettoie addossate che dà l'idea di una residenza diurna per lo svago e il tempo libero. Mantiene caratteri di precarietà.		Art. 18m - Manufatto precario	
<b>705</b> SCHEDA: non schedato IDENTIFICAZIONE: C. T. R. / recente	Tavarnelle Via Magliano  Crinali e fondovalli dell'Elsa (Subsist. 2) Aree fragili Edifici sparsi costruiti dopo il 1939	<b>manufatto precario</b>		Art. 18m - Manufatto precario	
<b>706</b> SCHEDA: G.23.1 IDENTIFICAZIONE: catasto d'impianto	Tavarnelle Pod. Vigliano Secondo Via Magliano 15  Crinali e fondovalli dell'Elsa (Subsist. 2) Aree fragili Edifici sparsi esistenti al 1939	<b>edificio di base trasformato con progetto recente</b>  Ristrutturato e trasformato Residenziale	Edificio presente al Catasto d'impianto, ristrutturato e trasformato in modo tale da renderne difficile la lettura tipologica	Art. 18g - Fabbricato recente residenziale. È esclusa la demolizione	
<b>707</b> SCHEDA: G.23.2 IDENTIFICAZIONE: C. T. R. / recente	Tavarnelle Pod. Vigliano Secondo Via Magliano 15  Crinali e fondovalli dell'Elsa (Subsist. 2) Aree fragili Edifici sparsi costruiti dopo il 1939	<b>fabbricato recente residenziale</b>  In ristrutturazione		Art. 18g - Fabbricato recente residenziale	













EDIFICIO	- LOCALIZZAZIONE - PIANO STRUTTURALE	- TIPOLOGIA - CONSERVAZIONE e USO	- CARATTERISTICHE	INTERVENTO AMMESSO PRESCRIZIONI	
<b>708</b> SCHEDA: G.22.1 IDENTIFICAZIONE: catasto leopoldino	Tavarnelle Pod. Vigliano Primo Via Magliano 14  Crinali e fondovalli dell'Elsa (Subsist. 2) Aree fragili Edifici sparsi esistenti al 1939	<b>edificio di base ristrutturato con progetto recente</b>	Edificio già presente al Catasto leopoldino, ma trasformato in modo tale da renderne poco chiara la lettura tipologica	Art. 17e - Ristrutturazione edilizia conservativa	
<b>709</b> SCHEDA: G.22.3 IDENTIFICAZIONE: catasto leopoldino	Tavarnelle Pod. Vigliano Primo Via Magliano 14  Crinali e fondovalli dell'Elsa (Subsist. 2) Aree fragili Edifici sparsi esistenti al 1939	<b>edificio di base trasformato con progetto recente</b>	Rustico già presente al Catasto leopoldino, ma trasformato in modo tale da renderne difficile la lettura tipologica	Art. 18g - Fabbricato recente residenziale	
<b>710</b> SCHEDA: G.24.1 IDENTIFICAZIONE: catasto leopoldino	Tavarnelle Pod. Vigliano-Sovigliano Via Magliano 9  Crinali e fondovalli dell'Elsa (Subsist. 2) Aree fragili Edifici sparsi esistenti al 1825	<b>edificio di base, con progetto definito, di epoca lorenese e successiva</b>	Edificio lorenese a pianta quadrata con tetto a padiglione e torre colombaria in posizione centrale interna	Art. 17e - Restauro	
<b>711</b> SCHEDA: G.24.3 IDENTIFICAZIONE: catasto d'impianto	Tavarnelle Pod. Vigliano-Sovigliano Via Magliano 9  Crinali e fondovalli dell'Elsa (Subsist. 2) Aree fragili Edifici sparsi esistenti al 1939	<b>rustico</b>		Art. 17f - Ristrutturazione edilizia conservativa	
<b>712</b> SCHEDA: G.24.2 IDENTIFICAZIONE: catasto leopoldino	Tavarnelle Pod. Vigliano-Sovigliano Via Magliano 9  Crinali e fondovalli dell'Elsa (Subsist. 2) Aree fragili Edifici sparsi esistenti al 1825	<b>rustico</b>		Art. 17f - Ristrutturazione edilizia conservativa	
<b>713</b> SCHEDA: non schedato IDENTIFICAZIONE: C. T. R. / recente	Tavarnelle Via Magliano  Crinali e fondovalli dell'Elsa (Subsist. 2) Aree fragili Edifici sparsi costruiti dopo il 1939	<b>manufatto precario</b>		Art. 18m - Manufatto precario	
<b>714</b> SCHEDA: G.25.1 IDENTIFICAZIONE: C. T. R. / recente	Tavarnelle Via Magliano 15/c  Crinali e fondovalli dell'Elsa (Subsist. 2) Aree fragili Edifici sparsi costruiti dopo il 1939	<b>fabbricato recente residenziale</b>		Art. 18g - Fabbricato recente residenziale	
<b>715</b> SCHEDA: G.26.1 IDENTIFICAZIONE: C. T. R. / recente	Tavarnelle Via Magliano  Crinali e fondovalli dell'Elsa (Subsist. 2) Aree fragili Edifici sparsi costruiti dopo il 1939	<b>edificio ad uso agricolo / capannone agricolo</b>		Art. 18h - Edificio ad uso agricolo / capannone agricolo	
<b>716</b> SCHEDA: G.27.1 IDENTIFICAZIONE: C. T. R. / recente	Tavarnelle Via Magliano  Crinali e fondovalli dell'Elsa (Subsist. 2) Aree fragili Edifici sparsi costruiti dopo il 1939	<b>fabbricato recente residenziale</b>		Art. 18g - Fabbricato recente residenziale	
<b>717</b> SCHEDA: non schedato IDENTIFICAZIONE: C. T. R. / recente	Tavarnelle Via Magliano  Crinali e fondovalli dell'Elsa (Subsist. 2) Aree fragili Edifici sparsi costruiti dopo il 1939	<b>fabbricato recente residenziale</b>		Art. 18g - Fabbricato recente residenziale	
<b>718</b> SCHEDA: G.28.1 IDENTIFICAZIONE: C. T. R. / recente	Tavarnelle Via Magliano 15/f  Crinali e fondovalli dell'Elsa (Subsist. 2) Aree fragili Edifici sparsi costruiti dopo il 1939	<b>fabbricato recente residenziale</b>		Art. 18g - Fabbricato recente residenziale	
<b>719</b> SCHEDA: M.1.1 IDENTIFICAZIONE: catasto leopoldino	Tavarnelle Pod. Magliano Via Magliano 15-17  Crinali e fondovalli dell'Elsa (Subsist. 2) Aree fragili Edifici sparsi esistenti al 1825	<b>edificio di base di architettura spontanea di origine medioevale / rinascimentale</b>	Complesso di origine medioevale, posto sul sito di un castello, organizzato in un borgo rurale	Art. 17d - Restauro	












EDIFICIO	- LOCALIZZAZIONE - PIANO STRUTTURALE	- TIPOLOGIA - CONSERVAZIONE e USO	- CARATTERISTICHE	INTERVENTO AMMESSO PRESCRIZIONI	
<b>720</b> SCHEDA: M.1.2 IDENTIFICAZIONE: catasto leopoldino	Tavarnelle Pod. Magliano Via Magliano 15-17  Crinali e fondovalli dell'Elsa (Subsist. 2) Aree fragili Edifici sparsi esistenti al 1825	<b>rustico</b>  Ristrutturato Residenza		Art. 17f - Restauro	
<b>721</b> SCHEDA: M.2.1 IDENTIFICAZIONE: catasto leopoldino	Tavarnelle Pod. Casetta Via Magliano 18  Crinali e fondovalli dell'Elsa (Subsist. 2) Aree fragili Edifici sparsi esistenti al 1825	<b>edificio di base di architettura spontanea di origine medievale / rinascimentale</b>  Ristrutturato Residenza	Edificio di epoca pre-lorenese piuttosto trasformato con aggiunte otto-novecentesche	Art. 17d - Ristrutturazione edilizia conservativa	
<b>722</b> SCHEDA: M.3.1 IDENTIFICAZIONE: catasto d'impianto	Tavarnelle Le Corbaie Via Magliano 20-22  Crinali e fondovalli dell'Elsa (Subsist. 2) Aree fragili Edifici sparsi esistenti al 1939	<b>edificio di base, con progetto definito, di epoca lorenese e successiva</b>  In ristrutturazione poi ristrutturato Residenza	Edificio di tipo lorenese a pianta rettangolare, con tetti a padiglione, torre colombaria centrale e cospicui accrescimenti otto-novecenteschi	Art. 17e - Ristrutturazione edilizia conservativa	
<b>723</b> SCHEDA: M.3.4 IDENTIFICAZIONE: catasto d'impianto	Tavarnelle Le Corbaie Via Magliano 20-22  Crinali e fondovalli dell'Elsa (Subsist. 2) Aree fragili Edifici sparsi esistenti al 1939	<b>rustico</b>  In ristrutturazione poi ristrutturato Residenza	Sembrebberbe demolito	Art. 17f - Ristrutturazione edilizia conservativa	
<b>724</b> SCHEDA: M.3.3 IDENTIFICAZIONE: catasto d'impianto	Tavarnelle Le Corbaie Via Magliano 20-22  Crinali e fondovalli dell'Elsa (Subsist. 2) Aree fragili Edifici sparsi esistenti al 1939	<b>fabbricato recente non residenziale</b>  Ristrutturato Residenza		Art. 18g - Fabbricato recente residenziale	
<b>725</b> SCHEDA: M.3.2 IDENTIFICAZIONE: catasto d'impianto	Tavarnelle Le Corbaie Via Magliano 20-22  Crinali e fondovalli dell'Elsa (Subsist. 2) Aree fragili Edifici sparsi esistenti al 1939	<b>edificio di base, con progetto definito, di epoca lorenese e successiva</b>  Ristrutturato Residenza B&B <i>Un angolo di Provenza in Chianti</i>		Art. 17e - Ristrutturazione edilizia conservativa. È ammessa l'addizione volumetrica per migliorare la distribuzione.	
<b>726</b> SCHEDA: M.3.6 IDENTIFICAZIONE: C. T. R. / recente	Tavarnelle Le Corbaie Via Magliano 20-22  Crinali e fondovalli dell'Elsa (Subsist. 2) Aree fragili Edifici sparsi costruiti dopo il 1939	<b>fabbricato recente residenziale</b>  In ristrutturazione Residenza		Art. 18g - Fabbricato recente residenziale	
<b>727</b> SCHEDA: M.3.5 IDENTIFICAZIONE: C. T. R. / recente	Tavarnelle Le Corbaie Via Magliano 20-22  Crinali e fondovalli dell'Elsa (Subsist. 2) Aree fragili Edifici sparsi costruiti dopo il 1939	<b>edificio ad uso agricolo / capannone agricolo</b>  Ristrutturato Residenza		Art. 18g - Fabbricato recente residenziale	
<b>728</b> SCHEDA: non schedato IDENTIFICAZIONE: non cartografato	Tavarnelle Le Corbaie Via Magliano 20-22  Crinali e fondovalli dell'Elsa (Subsist. 2) Aree fragili Edifici sparsi esistenti al 1939	<b>rustico minore</b>  Ristrutturato Residenza		Art. 17f - Ristrutturazione edilizia conservativa	
<b>729</b> SCHEDA: non schedato IDENTIFICAZIONE: C. T. R. / recente	Tavarnelle Via Magliano  Crinali e fondovalli dell'Elsa (Subsist. 2) Aree fragili Edifici sparsi costruiti dopo il 1939	<b>fabbricato recente residenziale</b>  Ristrutturato Residenza		Art. 18g - Fabbricato recente residenziale	
<b>730</b> SCHEDA: non schedato IDENTIFICAZIONE: C. T. R. / recente	Tavarnelle Via Magliano  Crinali e fondovalli dell'Elsa (Subsist. 2) Aree fragili Edifici sparsi costruiti dopo il 1939	<b>manufatto precario</b>  Ristrutturato Residenza		Art. 18m - Manufatto precario	
<b>731</b> SCHEDA: H.60.1 IDENTIFICAZIONE: catasto leopoldino	Tavarnelle Pod. Le Querce Via Magliano 10-11  Crinali e fondovalli dell'Elsa (Subsist. 2) Aree fragili Edifici sparsi esistenti al 1825	<b>edificio di base di architettura spontanea di origine medievale / rinascimentale</b>  Conservato Residenza	Edificio di origine pre-lorenese a pianta irregolare con accrescimenti otto-novecenteschi	Art. 17d - Ristrutturazione edilizia conservativa	













EDIFICIO	- LOCALIZZAZIONE - PIANO STRUTTURALE	- TIPOLOGIA - CONSERVAZIONE e USO	- CARATTERISTICHE	INTERVENTO AMMESSO PRESCRIZIONI	
<b>732</b> SCHEDA: H.60.1 IDENTIFICAZIONE: catasto leopoldino	Tavarnelle Pod. Le Querce Via Magliano 10-11	<b>edificio ad uso agricolo / capannone agricolo</b>		Art. 18h - Edificio ad uso agricolo / capannone agricolo	
<b>733</b> SCHEDA: H.62.1 IDENTIFICAZIONE: C. T. R. / recente	Tavarnelle Via Roma 175	<b>fabbricato recente residenziale</b>		Art. 18g - Fabbricato recente residenziale	
<b>734</b> SCHEDA: H.61.1 IDENTIFICAZIONE: catasto d'impianto	Tavarnelle Spoiano	<b>edificio specialistico</b>	Edificio dell'acquedotto, ora Fiorentinagas	Art. 17c - Ristrutturazione edilizia conservativa	
<b>735</b> SCHEDA: H.61.2 IDENTIFICAZIONE: catasto d'impianto	Tavarnelle Spoiano	<b>rustico</b>		Art. 17f - Ristrutturazione edilizia conservativa	
<b>736</b> SCHEDA: H.71.1 IDENTIFICAZIONE: C. T. R. / recente	Spoiano Via Roma 219	<b>fabbricato recente residenziale</b>		Art. 18g - Fabbricato recente residenziale	
<b>737</b> SCHEDA: H.72.1 IDENTIFICAZIONE: C. T. R. / recente	Spoiano Via Roma 221	<b>fabbricato recente residenziale</b>		Art. 18g - Fabbricato recente residenziale	
<b>738</b> SCHEDA: H.82.1 IDENTIFICAZIONE: C. T. R. / recente	Tavarnelle Via Cassia 2	<b>fabbricato recente residenziale</b>	Casa Vacanze Villa Il Borraccio	Art. 18g - Fabbricato recente residenziale	
<b>739</b> SCHEDA: H.82.2 IDENTIFICAZIONE: C. T. R. / recente	Tavarnelle Via Cassia 2	<b>annesso</b>	Annesso alla Casa Vacanze Villa il Borraccio	Art. 18i - Annesso	
<b>739a</b> SCHEDA: non schedato IDENTIFICAZIONE: C. T. R. / recente	Tavarnelle Via Cassia 2	<b>annesso</b>	Annesso alla Casa Vacanze Villa il Borraccio	Art. 18i - Annesso	
<b>740</b> SCHEDA: H.73.1 IDENTIFICAZIONE: C. T. R. / recente	Spoiano Via di Spoiano 1/d	<b>fabbricato recente residenziale</b>		Art. 18g - Fabbricato recente residenziale Consentita la destinazione commerciale limitatamente alla somministrazione di alimenti e bevande.	
<b>741</b> SCHEDA: non schedato IDENTIFICAZIONE: C. T. R. / recente	Spoiano Via di Spoiano	<b>fabbricato recente residenziale</b>		Art. 18g - Fabbricato recente residenziale	
<b>742</b> SCHEDA: H.81.1 IDENTIFICAZIONE: C. T. R. / recente	Spoiano Via di Spoiano 1/e	<b>fabbricato recente residenziale</b>		Art. 18g - Fabbricato recente residenziale	









EDIFICIO	- LOCALIZZAZIONE - PIANO STRUTTURALE	- TIPOLOGIA - CONSERVAZIONE e USO	- CARATTERISTICHE	INTERVENTO AMMESSO PRESCRIZIONI	
<b>743</b> SCHEDA: H.80.1 IDENTIFICAZIONE: catasto d'impianto	Spoiano Fornace Via di Spoiano 1	<b>edificio di base, con progetto definito, di epoca lorenese e successiva</b>	Edificio lorenese a pianta rettangolare, tetto a padiglione e torre colombaria centrale	Art. 17e - Ristrutturazione edilizia conservativa	
<b>744</b> SCHEDA: H.79 IDENTIFICAZIONE: catasto leopoldino	Spoiano Villa Spoiano Via di Spoiano 2-6	<b>villa, villa-fattoria</b>	Villa-fattoria di origine lorenese: complesso lineare costituito da più edifici destinati a villa padronale, cappella gentilizia, fattoria, case coloniche e rustici. Edificio di interesse storico-documentale e architettonico	Art. 17b - Restauro Art. 13.4 - Piccoli agglomerati	
<b>745</b> SCHEDA: H.79.8 IDENTIFICAZIONE: catasto leopoldino	Spoiano Villa Spoiano Via di Spoiano 2-6	<b>edificio di base, con progetto definito, di epoca lorenese e successiva</b>		Art. 17e - Restauro Art. 13.4 - Piccoli agglomerati	
<b>746</b> SCHEDA: H.79.5 IDENTIFICAZIONE: catasto d'impianto	Spoiano Villa Spoiano Via di Spoiano 2-6	<b>edificio di base, con progetto definito, di epoca lorenese e successiva</b>		Art. 17e - Restauro Art. 13.4 - Piccoli agglomerati	
<b>747</b> SCHEDA: H.79.6 IDENTIFICAZIONE: catasto d'impianto	Spoiano Villa Spoiano Via di Spoiano 2-6	<b>rustico</b>		Art. 17f - Ristrutturazione edilizia conservativa Art. 13.4 - Piccoli agglomerati	
<b>748</b> SCHEDA: H.78.1 IDENTIFICAZIONE: catasto leopoldino	Spoiano Pod. Spoiano di Mezzo Via di Spoiano 7	<b>edificio di base di architettura spontanea di origine medievale / rinascimentale</b>	Edificio pre-lorenese a pianta quadrata con tetto a padiglione	Art. 17d - Ristrutturazione edilizia conservativa	
<b>749</b> SCHEDA: H.78.2 IDENTIFICAZIONE: catasto d'impianto	Spoiano Pod. Spoiano di Mezzo Via di Spoiano 7	<b>rustico</b>		Art. 17f - Ristrutturazione edilizia conservativa	
<b>750</b> SCHEDA: G.29.1 IDENTIFICAZIONE: catasto leopoldino	Spoiano Pod. Spoiaino Via di Spoiano	<b>edificio di base, con progetto definito, di epoca lorenese e successiva</b>	Grande edificio lorenese articolato a L	Art. 17e - Ristrutturazione edilizia conservativa	
<b>751</b> SCHEDA: G.29.2 IDENTIFICAZIONE: catasto d'impianto	Spoiano Pod. Spoiaino Via di Spoiano	<b>rustico</b>		Art. 17f - Ristrutturazione edilizia conservativa	
<b>752</b> SCHEDA: M.4.1 IDENTIFICAZIONE: catasto leopoldino	Spoiano Pod. Tafania Via di Spoiano 9	<b>edificio di base, con progetto definito, di epoca lorenese e successiva</b>	Edificio lorenese con tetto a capanna e torre colombaria	Art. 17e - Ristrutturazione edilizia conservativa	
<b>753</b> SCHEDA: M.4.2 IDENTIFICAZIONE: catasto d'impianto	Spoiano Pod. Tafania Via di Spoiano 9	<b>rustico</b>		Art. 17f - Restauro	
<b>754</b> SCHEDA: H.74.1 IDENTIFICAZIONE: C. T. R. / recente	Tavarnelle Strada Cassia 5	<b>fabbricato recente residenziale</b>		Art. 18g - Fabbricato recente residenziale	















EDIFICIO	- LOCALIZZAZIONE - PIANO STRUTTURALE	- TIPOLOGIA - CONSERVAZIONE e USO	- CARATTERISTICHE	INTERVENTO AMMESSO PRESCRIZIONI	
<b>755</b> SCHEDA: H.69.1 IDENTIFICAZIONE: C. T. R. / recente	Tavarnelle Strada Cassia 1-1/a	<b>fabbricato recente residenziale</b>		Art. 18g - Fabbricato recente residenziale	
<b>756</b> SCHEDA: non schedato IDENTIFICAZIONE: C. T. R. / recente	Tavarnelle Strada Cassia 1-1/a	<b>fabbricato recente residenziale</b>		Art. 18g - Fabbricato recente residenziale	
<b>757</b> SCHEDA: H.69.2 IDENTIFICAZIONE: C. T. R. / recente	Tavarnelle Strada Cassia 1-1/a	<b>annesso</b>		Art. 18l - Annesso	
<b>757a</b> SCHEDA: non schedato IDENTIFICAZIONE: C. T. R. / recente	Tavarnelle Strada Cassia	<b>fabbricato recente residenziale</b>		Art. 18g - Fabbricato recente residenziale	
<b>758</b> SCHEDA: H.56.1 IDENTIFICAZIONE: catasto leopoldino	Tavarnelle Pod. Fontazzi Strada Fontazzi 1	<b>edificio di base, con progetto definito, di epoca lorenese e successiva</b>	Edificio tardo ottocentesco-novecentesco a pianta rettangolare con tetto a padiglione	Art. 17e - Ristrutturazione edilizia conservativa	
<b>759</b> SCHEDA: H.56.2 IDENTIFICAZIONE: catasto leopoldino	Tavarnelle Pod. Fontazzi Strada Fontazzi 1	<b>rustico</b>		Art. 17f - Ristrutturazione edilizia conservativa	
<b>759a</b> SCHEDA: non schedato IDENTIFICAZIONE: C. T. R. / recente	Tavarnelle Pod. Fontazzi Strada Fontazzi	<b>fabbricato recente non residenziale</b>		Art. 18h - Edificio ad uso agricolo / capannone agricolo	
<b>759b</b> SCHEDA: non schedato IDENTIFICAZIONE: C. T. R. / recente	Tavarnelle Pod. Fontazzi Strada Fontazzi	<b>annesso</b>		Art. 18l - Annesso	
<b>760</b> SCHEDA: H.75.2 IDENTIFICAZIONE: catasto leopoldino	Spicciano Pod. Migliorini	<b>edificio di base, con progetto definito, di epoca lorenese e successiva</b>		Art. 17e - Restauro con ripristino tipologico Qualora da indagini geologiche di dettaglio sia rilevata l'esistenza di movimenti franosi che comportino un effettivo pericolo di crollo per l'edificio, potrà essere proposta, mediante PAPMA con valore di piano attuativo, la demolizione degli edifici interessati ed il	
<b>761</b> SCHEDA: H.75.1 IDENTIFICAZIONE: catasto d'impianto	Spicciano Pod. Migliorini	<b>rustico</b>		Art. 17f - Ristrutturazione edilizia con ripristino tipologico Qualora da indagini geologiche di dettaglio sia rilevata l'esistenza di movimenti franosi che comportino un effettivo pericolo di crollo per l'edificio, potrà essere proposta, mediante PAPMA con valore di piano attuativo, la demolizione degli edifici interessati ed il	
<b>762</b> SCHEDA: H.58.1 IDENTIFICAZIONE: catasto leopoldino	Spicciano Pod. Pianora Strada comunale Spicciano	<b>edificio di base, con progetto definito, di epoca lorenese e successiva</b>	Edificio lorenese con pianta articolata a U e doppia torre colombaria angolare. Edificio di interesse storico-documentale.	Art. 17e - Restauro e Ristrutturazione edilizia conservativa per le parti più recenti e secondarie sul retro	
<b>763</b> SCHEDA: non schedato IDENTIFICAZIONE: C. T. R. / recente	Spicciano Pod. Pianora Strada comunale Spicciano	<b>fabbricato recente residenziale</b>		Art. 18g - Fabbricato recente residenziale	


EDIFICIO	- LOCALIZZAZIONE - PIANO STRUTTURALE	- TIPOLOGIA - CONSERVAZIONE e USO	- CARATTERISTICHE	INTERVENTO AMMESSO PRESCRIZIONI	
<b>764</b> SCHEDA: H.64.1  IDENTIFICAZIONE: catasto leopoldino	Spicciano La Fornace Strada comunale Spicciano	<b>edificio specialistico</b>	Fornace di origine lorenese	Art. 17c - Ristrutturazione edilizia conservativa	
<b>765</b> SCHEDA: H.65.1  IDENTIFICAZIONE: catasto leopoldino	Spicciano Pod. Fornace Strada comunale Spicciano	<b>edificio di base, con progetto definito, di epoca lorenese e successiva</b>	Edificio lorenese a pianta rettangolare con tetto a capanna e torre colombaria centrale coperta a padiglione	Art. 17e - Ristrutturazione edilizia conservativa	
<b>766</b> SCHEDA: H.65.4  IDENTIFICAZIONE: catasto d'impianto	Spicciano Pod. Fornace Strada comunale Spicciano	<b>rustico minore</b>		Art. 17f - Ristrutturazione edilizia conservativa	
<b>767</b> SCHEDA: H.65.2  IDENTIFICAZIONE: C. T. R. / recente	Spicciano Pod. Fornace Strada comunale Spicciano	<b>fabbricato recente residenziale</b>	Edificio recentemente costruito con pianta insolita in sostituzione di un manufatto presente al Catasto leopoldino	Art. 18g - Fabbricato recente residenziale	
<b>768</b> SCHEDA: H.65.3  IDENTIFICAZIONE: catasto d'impianto	Spicciano Pod. Fornace Strada comunale Spicciano	<b>rustico</b>		Art. 17f - Ristrutturazione edilizia conservativa	
<b>769</b> SCHEDA: H.70  IDENTIFICAZIONE: catasto leopoldino	Spicciano Villa Del Nero	<b>villa, villa-fattoria</b>	Villa-fattoria di origine rinascimentale Bene architettonico tutelato ai sensi della parte II del DL 42/2004 (id 90480450194 - Istituzione vincolo 23/7/1913)	Art. 17b - Restauro, ristrutturazione edilizia conservativa per i corpi secondari. Inoltre è ammessa la realizzazione di un nuovo manufatto per completare le funzioni alberghiere (depositi, magazzini, locali tecnici, cantine, uffici) per un totale di 700 mq di SUL, dei quali 500 fra seminterrati e interrati. Il volume si colloca all'interno del resede individuato in cartografia nella porzione esterna a quella definita Area di protezione paesistica	
<b>769a</b> SCHEDA: non schedato  IDENTIFICAZIONE: catasto leopoldino	Spicciano Villa Del Nero	<b>annesso</b>	Annesso della Villa del Nero	Art. 18i - Annesso. È ammesso un ampliamento, per motivi tecnico-funzionali fino al 10% della SUL esistente	
<b>770</b> SCHEDA: H.70  IDENTIFICAZIONE: catasto leopoldino	Spicciano Villa Del Nero	<b>annesso</b>	Annesso della Villa del Nero	Art. 18i - Annesso	
<b>770a</b> SCHEDA: non schedato  IDENTIFICAZIONE: C. T. R. / recente	Spicciano Villa Del Nero	<b>fabbricato recente residenziale</b>	Annesso della Villa del Nero	Art. 18g - Fabbricato recente residenziale. È esclusa la demolizione	
<b>771</b> SCHEDA: H.76.1  IDENTIFICAZIONE: catasto leopoldino	Spicciano Pod. Guidi Via di Spicciano	<b>edificio di base, con progetto definito, di epoca lorenese e successiva</b>	Edificio lorenese a pianta rettangolare con tetto a padiglione e torre colombaria centrale	Art. 17e - Restauro	
<b>772</b> SCHEDA: H.76.2  IDENTIFICAZIONE: catasto leopoldino	Spicciano Pod. Guidi Via di Spicciano	<b>rustico</b>		Art. 17f - Ristrutturazione edilizia conservativa	
<b>773</b> SCHEDA: H.76.3  IDENTIFICAZIONE: catasto leopoldino	Spicciano Pod. Guidi Via di Spicciano	<b>edificio di base trasformato con progetto recente</b>	Rustico presente al Catasto leopoldino, completamente trasformato	Art. 18g - Fabbricato recente residenziale. È esclusa la demolizione	










EDIFICIO	- LOCALIZZAZIONE - PIANO STRUTTURALE	- TIPOLOGIA - CONSERVAZIONE e USO	- CARATTERISTICHE	INTERVENTO AMMESSO PRESCRIZIONI	
<b>774</b> SCHEDA: H.84.1  IDENTIFICAZIONE: catasto leopoldino	Spicciano Pod. Spicciano Via di Spicciano	<b>edificio di base, con progetto definito, di epoca lorenesa e successiva</b>	Edificio presente al Catasto leopoldino con planimetria articolata a L e tetto a padiglione, con interventi di radicale ristrutturazione otto-novecenteschi e più recenti ampliamenti	Art. 17e - Restauro, ristrutturazione edilizia conservativa per le parti più recenti	
<b>775</b> SCHEDA: H.84.2  IDENTIFICAZIONE: catasto leopoldino	Spicciano Cappella di... Via di Spicciano	<b>edificio specialistico religioso</b>	Edificio di interesse storico-documentale e architettonico	Art. 17a - Restauro	
<b>776</b> SCHEDA: H.83.1  IDENTIFICAZIONE: catasto leopoldino	Spicciano Pod. Villa Via di Spicciano	<b>edificio di base di architettura spontanea di origine medievale / rinascimentale</b>	Edificio di origine pre-lorenesa a pianta rettangolare con tetto a padiglione	Art. 17d - Ristrutturazione edilizia conservativa	
<b>777</b> SCHEDA: H.85.1  IDENTIFICAZIONE: catasto leopoldino	Spicciano Pod. Capannole Via di Spicciano	<b>edificio di base, con progetto definito, di epoca lorenesa e successiva</b>		Art. 17e - Restauro	
<b>778</b> SCHEDA: H.85.2  IDENTIFICAZIONE: catasto d'impianto	Spicciano Pod. Capannole Via di Spicciano	<b>rustico</b>		Art. 17f - Ristrutturazione edilizia conservativa	
<b>780</b> SCHEDA: non schedato  IDENTIFICAZIONE: C. T. R. / recente	Tavarnelle Via del Chianti	<b>manufatto precario</b>		Art. 18m - Manufatto precario	
<b>781</b> SCHEDA: non schedato  IDENTIFICAZIONE: C. T. R. / recente	Tavarnelle Via del Chianti	<b>manufatto precario</b>		Art. 18m - Manufatto precario	
<b>782</b> SCHEDA: H.59  IDENTIFICAZIONE: catasto leopoldino	Spicciano Pod. Casanova Strada delle Casaglie	<b>edificio di base, con progetto definito, di epoca lorenesa e successiva</b>	Edificio di origine lorenesa a pianta quadrata con tetto a padiglione. Edificio di interesse storico-documentale.	Art. 17e - Restauro	
<b>783</b> SCHEDA: H.59  IDENTIFICAZIONE: catasto d'impianto	Spicciano Pod. Casanova Strada delle Casaglie	<b>rustico</b>		Art. 17f - Ristrutturazione edilizia conservativa	
<b>784</b> SCHEDA: H.59  IDENTIFICAZIONE: catasto d'impianto	Spicciano Pod. Casanova Strada delle Casaglie	<b>rustico minore</b>		Art. 17f - Ristrutturazione edilizia con ripristino	
<b>785</b> SCHEDA: H.55.1  IDENTIFICAZIONE: catasto leopoldino	Spicciano Pod. della Pieve Strada comunale delle Casaglie	<b>edificio di base di architettura spontanea di origine medievale / rinascimentale</b>	Edificio di origine pre-lorenesa	Art. 17d - Ristrutturazione edilizia conservativa	
<b>786</b> SCHEDA: H.55.2  IDENTIFICAZIONE: catasto leopoldino	Spicciano Pod. della Pieve Strada comunale delle Casaglie	<b>rustico</b>		Art. 17f - Ristrutturazione edilizia conservativa	

EDIFICIO	- LOCALIZZAZIONE - PIANO STRUTTURALE	- TIPOLOGIA - CONSERVAZIONE e USO	- CARATTERISTICHE	INTERVENTO AMMESSO PRESCRIZIONI	
<b>786a</b> SCHEDA: non schedato  IDENTIFICAZIONE: C. T. R. / recente	Spicciano Pod. della Pieve Strada comunale delle Casaglie	<b>edificio ad uso agricolo / capannone agricolo</b>		Art. 18h - Edificio ad uso agricolo / capannone agricolo	
<b>786b</b> SCHEDA: non schedato  IDENTIFICAZIONE: C. T. R. / recente	Spicciano Pod. della Pieve Strada comunale delle Casaglie	<b>manufatto precario</b>		Art. 18m - Manufatto precario	
<b>786c</b> SCHEDA: non schedato  IDENTIFICAZIONE: C. T. R. / recente	Spicciano Pod. della Pieve Strada comunale delle Casaglie	<b>annesso</b>		Art. 18l - Annesso	
<b>786d</b> SCHEDA: non schedato  IDENTIFICAZIONE: C. T. R. / recente	Spicciano Pod. della Pieve Strada comunale delle Casaglie	<b>edificio ad uso agricolo / capannone agricolo</b>		Art. 18h - Edificio ad uso agricolo / capannone agricolo	
<b>787</b> SCHEDA: H.57.1  IDENTIFICAZIONE: catasto leopoldino	Spicciano Pod. San Raffaello	<b>edificio di base di architettura spontanea di origine medievale / rinascimentale</b>	Edificio medievale con torre e cospicui accrescimenti otto-novecenteschi	Art. 17d - Ristrutturazione edilizia conservativa	
<b>788</b> SCHEDA: H.57.4  IDENTIFICAZIONE: catasto d'impianto	Spicciano Pod. San Raffaello	<b>rustico</b>		Art. 17f - Ristrutturazione edilizia conservativa	
<b>789</b> SCHEDA: H.57.2  IDENTIFICAZIONE: catasto d'impianto	Spicciano Pod. San Raffaello	<b>rustico</b>		Art. 17f - Ristrutturazione edilizia conservativa	
<b>790</b> SCHEDA: H.57.3  IDENTIFICAZIONE: catasto leopoldino	Spicciano Pod. San Raffaello	<b>rustico</b>		Art. 17f - Ristrutturazione edilizia conservativa	
<b>791</b> SCHEDA: H.68.1  IDENTIFICAZIONE: catasto leopoldino	Spicciano Pod. San Filippo Strada del Casaglia 3-4	<b>edificio di base di architettura spontanea di origine medievale / rinascimentale</b>	Complesso di origine medievale (torre), con cospicui accrescimenti otto-novecenteschi	Art. 17d - Ristrutturazione edilizia conservativa	
<b>792</b> SCHEDA: H.68.2  IDENTIFICAZIONE: catasto leopoldino	Spicciano Pod. San Filippo Strada del Casaglia 3-4	<b>rustico</b>		Art. 17f - Ristrutturazione edilizia conservativa	
<b>793</b> SCHEDA: H.86  IDENTIFICAZIONE: catasto leopoldino	Spicciano Pod. San Luigi	<b>edificio di base, con progetto definito, di epoca lorenese e successiva</b>	Edificio lorenese a pianta rettangolare, tetto a padiglione e torre colombaria centrale. Edificio di interesse storico-documentale.	Art. 17e - Restauro	
<b>794</b> SCHEDA: H.86  IDENTIFICAZIONE: catasto leopoldino	Spicciano Pod. San Luigi	<b>rustico</b>		Art. 17f - Restauro	













EDIFICIO	- LOCALIZZAZIONE - PIANO STRUTTURALE	- TIPOLOGIA - CONSERVAZIONE e USO	- CARATTERISTICHE	INTERVENTO AMMESSO PRESCRIZIONI	
<b>795</b> SCHEDA: H.86 IDENTIFICAZIONE: catasto d'impianto	Spicciano Pod. San Luigi	<b>rustico</b>		Art. 17f - Restauro	
<b>796</b> SCHEDA: H.87 IDENTIFICAZIONE: catasto leopoldino	Spicciano Chiesa di San Michele in Casaglia	<b>edificio specialistico religioso</b>	Edificio di interesse storico-documentale e architettonico	Art. 17a - Restauro	
<b>797</b> SCHEDA: H.77 IDENTIFICAZIONE: catasto leopoldino	Spicciano Pod. San Michele	<b>rustico</b>		Art. 17f - Ristrutturazione edilizia conservativa	
<b>798</b> SCHEDA: H.77 IDENTIFICAZIONE: catasto leopoldino	Spicciano Pod. San Michele	<b>edificio di base di architettura spontanea di origine medievale / rinascimentale</b>	Edificio di origine medievale con accrescimenti e trasformazioni di epoca otto-novecentesca	Art. 17d - Restauro	
<b>799</b> SCHEDA: N.1.1 IDENTIFICAZIONE: catasto leopoldino	Spicciano Pod. Sant'Antonio	<b>edificio di base, con progetto definito, di epoca lorenese e successiva</b>	Edificio lorenese a pianta rettangolare con tetto a capanna e torre colombaria centrale; sperone angolare. Edificio di interesse storico-documentale.	Art. 17e - Restauro	
<b>800</b> SCHEDA: N.1.2 IDENTIFICAZIONE: catasto leopoldino	Spicciano Pod. Sant'Antonio	<b>rustico</b>		Art. 17f - Ristrutturazione edilizia con ripristino tipologico	
<b>801</b> SCHEDA: N.1.2 IDENTIFICAZIONE: non cartografato	Spicciano Pod. Sant'Antonio	<b>rustico minore</b>		Art. 17f - Restauro	
<b>802</b> SCHEDA: N.2.1 IDENTIFICAZIONE: catasto leopoldino	Spicciano Pod. il Ferrale	<b>edificio di base di architettura spontanea di origine medievale / rinascimentale</b>	Edificio di origine rinascimentale a pianta quadrata con tetto a padiglione e torre colombaria. Edificio di interesse storico-documentale.	Art. 17d - Restauro	
<b>803</b> SCHEDA: N.2.2 IDENTIFICAZIONE: catasto leopoldino	Spicciano Pod. il Ferrale	<b>rustico</b>		Art. 17f - Ristrutturazione edilizia conservativa	
<b>804</b> SCHEDA: N.3 IDENTIFICAZIONE: C. T. R. / recente	Spicciano Pod. Santa Elisabetta	<b>edificio di base, con progetto definito, di epoca lorenese e successiva</b>	Edificio rurale novecentesco a pianta rettangolare, con tetto a capanna e volume angolare a tre piani. Tipologia eclettica costruita sulla base di diversi modelli locali di edilizia tradizionale	Art. 17e - Ristrutturazione edilizia conservativa	
<b>805</b> SCHEDA: N.3 IDENTIFICAZIONE: C. T. R. / recente	Spicciano	<b>rustico</b>		Art. 17f - Ristrutturazione edilizia conservativa	
<b>806</b> SCHEDA: N.4.1 IDENTIFICAZIONE: catasto leopoldino	Cerbaia Strada Cerbaia 15-16	<b>edificio di base di architettura spontanea di origine medievale / rinascimentale</b>	Edificio di origine medievale con accrescimenti in epoca lorenese	Art. 17d - Ristrutturazione edilizia conservativa	













EDIFICIO	- LOCALIZZAZIONE - PIANO STRUTTURALE	- TIPOLOGIA - CONSERVAZIONE e USO	- CARATTERISTICHE	INTERVENTO AMMESSO PRESCRIZIONI	
<b>807</b> SCHEDA: N.4.1  IDENTIFICAZIONE: catasto leopoldino	Cerbaia Strada Cerbaia 15-16	<b>edificio di base, con progetto definito, di epoca lorenese e successiva</b>	Edificio lorenese a pianta rettangolare, costruito ad ampliamento del complesso preesistente, con tetto a padiglione e torre colombaria centrale	Art. 17e - Restauro	
<b>808</b> SCHEDA: N.4.1  IDENTIFICAZIONE: catasto d'impianto	Cerbaia Strada Cerbaia 15-16	<b>rustico</b>		Art. 17f - Ristrutturazione edilizia conservativa	
<b>809</b> SCHEDA: N.4.2  IDENTIFICAZIONE: catasto d'impianto	Cerbaia Strada Cerbaia 15-16	<b>rustico</b>		Art. 17f - Ristrutturazione edilizia conservativa	
<b>809a</b> SCHEDA: non schedato  IDENTIFICAZIONE: C. T. R. / recente	Cerbaia Strada Cerbaia	<b>edificio ad uso agricolo / capannone agricolo</b>		Art. 18h - Edificio ad uso agricolo / capannone agricolo	
<b>810</b> SCHEDA: N.5.1  IDENTIFICAZIONE: catasto leopoldino	Cerbaia La Torraccia Strada Cerbaia 17	<b>edificio di base trasformato con progetto recente</b>	Edificio presente al Catasto leopoldino, oggetto di trasformazioni tardo ottocentesche e recenti tali da renderne difficile la lettura tipologica	Art. 18g - Fabbriato recente residenziale. È esclusa la demolizione	
<b>811</b> SCHEDA: N.5.2  IDENTIFICAZIONE: catasto d'impianto	Cerbaia La Torraccia Strada Cerbaia 17	<b>edificio di base trasformato con progetto recente</b>	Rustico presente al Catasto d'impianto, oggetto di trasformazioni novecentesche e recenti tali da renderne difficile la lettura tipologica	Art. 18g - Fabbriato recente residenziale. È esclusa la demolizione	
<b>812</b> SCHEDA: non schedato  IDENTIFICAZIONE: C. T. R. / recente	Cerbaia La Torraccia Strada Cerbaia 17	<b>annesso</b>		Art. 18i - Annesso	
<b>813</b> SCHEDA: non schedato  IDENTIFICAZIONE: C. T. R. / recente	Cerbaia La Torraccia Strada Cerbaia 17	<b>annesso</b>		Art. 18i - Annesso	
<b>815</b> SCHEDA: N.6.2  IDENTIFICAZIONE: catasto d'impianto	Cerbaia La Chiara Strada della Chiara	<b>edificio di base di architettura spontanea di origine medievale / rinascimentale</b>	Mulino medievale trasformato successivamente in casa colonica e recentemente ristrutturato	Art. 17d - Ristrutturazione edilizia conservativa	
<b>816</b> SCHEDA: N.6.1  IDENTIFICAZIONE: catasto d'impianto	Cerbaia La Chiara Strada della Chiara	<b>edificio di base, con progetto definito, di epoca lorenese e successiva</b>	Edificio otto-novecentesco a pianta rettangolare con tetto a capanna	Art. 17e - Ristrutturazione edilizia conservativa	
<b>817</b> SCHEDA: H.48.2  IDENTIFICAZIONE: catasto leopoldino	Morrocco Pod. della Fornace Strada del Morrocco 2-2a	<b>rustico</b>		Art. 17f - Ristrutturazione edilizia conservativa Art. 13.4 - Piccoli agglomerati	
<b>818</b> SCHEDA: H.49.1  IDENTIFICAZIONE: C. T. R. / recente	Morrocco Strada del Morrocco 7c-7d	<b>fabbriato recente residenziale</b>		Art. 18g - Fabbriato recente residenziale Art. 13.4 - Piccoli agglomerati	













EDIFICIO	- LOCALIZZAZIONE - PIANO STRUTTURALE	- TIPOLOGIA - CONSERVAZIONE e USO	- CARATTERISTICHE	INTERVENTO AMMESSO PRESCRIZIONI	
<b>819</b> SCHEDA: H.50.1 IDENTIFICAZIONE: C. T. R. / recente	Morrocco Strada del Morrocco 8	<b>fabbricato recente residenziale</b>		Art. 18g - Fabbricato recente residenziale Art. 13.4 - Piccoli agglomerati	
<b>820</b> SCHEDA: H.51.1 IDENTIFICAZIONE: catasto d'impianto	Morrocco Il Morrocco Strada del Morrocco	<b>edificio di base, con progetto definito, di epoca lorenese e successiva</b>	Edificio otto-novecentesco dai caratteri urbani	Art. 17e - Ristrutturazione edilizia conservativa Art. 13.4 - Piccoli agglomerati	
<b>821</b> SCHEDA: H.51.3 IDENTIFICAZIONE: catasto d'impianto	Morrocco Il Morrocco Strada del Morrocco	<b>annesso</b>		Art. 18l - Annesso Art. 13.4 - Piccoli agglomerati	
<b>822</b> SCHEDA: H.51.2 IDENTIFICAZIONE: catasto d'impianto	Morrocco Il Morrocco Strada del Morrocco	<b>edificio di base, con progetto definito, di epoca lorenese e successiva</b>		Art. 17e - Ristrutturazione edilizia Art. 13.4 - Piccoli agglomerati	
<b>823</b> SCHEDA: H.53.1 IDENTIFICAZIONE: catasto leopoldino	Morrocco Chiesa di Santa Maria del Carmine	<b>edificio specialistico religioso</b>	Bene architettonico tutelato ai sensi della parte II del DL 42/2004 - Codice dei beni culturali e del paesaggio (id 90480451276 - Istituzione vincolo 15/5/2002)	Art. 17a - Restauro Art. 13.4 - Piccoli agglomerati	
<b>824</b> SCHEDA: H.53.1 IDENTIFICAZIONE: catasto d'impianto	Morrocco Strada del Morrocco	<b>rustico</b>	Bene architettonico tutelato ai sensi della parte II del DL 42/2004 - Codice dei beni culturali e del paesaggio (id 90480451276 - Istituzione vincolo 15/5/2002)	Art. 17f - Ristrutturazione edilizia conservativa Art. 13.4 - Piccoli agglomerati	
<b>825</b> SCHEDA: H.53.1 IDENTIFICAZIONE: catasto d'impianto	Morrocco Strada del Morrocco	<b>edificio di base, con progetto definito, di epoca lorenese e successiva</b>	Bene architettonico tutelato ai sensi della parte II del DL 42/2004 - Codice dei beni culturali e del paesaggio (id 90480451276 - Istituzione vincolo 15/5/2002)	Art. 17e - Ristrutturazione edilizia conservativa Art. 13.4 - Piccoli agglomerati	
<b>826</b> SCHEDA: non schedato IDENTIFICAZIONE: C. T. R. / recente	Morrocco Cimitero del Morrocco	<b>Cimitero</b>		Art. 29 - Cimiteri e relativo vincolo di rispetto	
<b>827</b> SCHEDA: H.66.1 IDENTIFICAZIONE: catasto d'impianto	Morrocco Casotto Burroni Strada del Morrocco	<b>edificio di base, con progetto definito, di epoca lorenese e successiva</b>	Edificio novecentesco a pianta quadrata e tetto a padiglione	Art. 17e - Ristrutturazione edilizia conservativa	
<b>828</b> SCHEDA: H.66.3 IDENTIFICAZIONE: catasto d'impianto	Morrocco Casotto Burroni Strada del Morrocco	<b>rustico</b>		Art. 17f - Ristrutturazione edilizia conservativa	
<b>829</b> SCHEDA: H.66.2 IDENTIFICAZIONE: C. T. R. / recente	Morrocco Casotto Burroni Strada del Morrocco	<b>edificio di base trasformato con progetto recente</b>		Art. 18g - Fabbricato recente residenziale	
<b>830</b> SCHEDA: I.51.1 IDENTIFICAZIONE: C. T. R. / recente	Morrocco Strada del Morrocco 39/b	<b>fabbricato recente residenziale</b>		Art. 18g - Fabbricato recente residenziale	













EDIFICIO	- LOCALIZZAZIONE - PIANO STRUTTURALE	- TIPOLOGIA - CONSERVAZIONE e USO	- CARATTERISTICHE	INTERVENTO AMMESSO PRESCRIZIONI	
<b>831</b> SCHEDA: I.50.1 IDENTIFICAZIONE: C. T. R. / recente	Morrocco Strada del Morrocco 39/b	<b>fabbricato recente residenziale</b>		Art. 18g - Fabbricato recente residenziale	
<b>832</b> SCHEDA: H.67.1 IDENTIFICAZIONE: C. T. R. / recente	Morrocco Strada del Morrocco	<b>fabbricato recente residenziale</b>		Art. 18g - Fabbricato recente residenziale	
<b>833</b> SCHEDA: H.67.2 IDENTIFICAZIONE: C. T. R. / recente	Morrocco Strada del Morrocco	<b>manufatto precario</b>		Art. 18m - Manufatto precario	
<b>834</b> SCHEDA: O.18.5 IDENTIFICAZIONE: C. T. R. / recente	San Martino a Cozzi	<b>edificio ad uso agricolo / capannone agricolo</b>		Art. 12 - Aree soggette a piani convenzionati o progetti approvati	
<b>835</b> SCHEDA: O.19.1 IDENTIFICAZIONE: catasto leopoldino	Villa San Martino a Cozzi	<b>villa, villa-fattoria</b>	Edificio di di origine pre-lorenese. Edificio di interesse storico-documentale e architettonico	Art. 17b - Restauro	
<b>836</b> SCHEDA: O.18.1 IDENTIFICAZIONE: catasto d'impianto	San Martino a Cozzi	<b>edificio ad uso agricolo / capannone agricolo</b>		Art. 12 - Aree soggette a piani convenzionati o progetti approvati	
<b>837</b> SCHEDA: O.18.1 IDENTIFICAZIONE: catasto leopoldino	San Martino a Cozzi	<b>rustico</b>	In abbandono e semidiruto	17f - Ristrutturazione edilizia con ripristino tipologico	
<b>838</b> SCHEDA: O.18.2 IDENTIFICAZIONE: C. T. R. / recente	San Martino a Cozzi	<b>edificio ad uso agricolo / capannone agricolo</b>		Art. 12 - Aree soggette a piani convenzionati o progetti approvati	
<b>839</b> SCHEDA: O.18.3 IDENTIFICAZIONE: catasto leopoldino	San Martino a Cozzi	<b>edificio di base di architettura spontanea di origine medievale / rinascimentale</b>	Edificio di origine pre-lorenese a pianta irregolare, con tetti a una falda e a capanna, con successivi accrescimenti anche novecenteschi	17d - Ristrutturazione edilizia conservativa	
<b>840</b> SCHEDA: O.20.1 IDENTIFICAZIONE: catasto d'impianto	San Martino a Cozzi	<b>rustico</b>		Art. 12 - Aree soggette a piani convenzionati o progetti approvati	
<b>841</b> SCHEDA: O.20.1 IDENTIFICAZIONE: C. T. R. / recente	San Martino a Cozzi	<b>edificio ad uso agricolo / capannone agricolo</b>		Art. 12 - Aree soggette a piani convenzionati o progetti approvati	
<b>842</b> SCHEDA: O.20.1 IDENTIFICAZIONE: C. T. R. / recente	San Martino a Cozzi	<b>edificio ad uso agricolo / capannone agricolo</b>		Art. 12 - Aree soggette a piani convenzionati o progetti approvati	















EDIFICIO	- LOCALIZZAZIONE - PIANO STRUTTURALE	- TIPOLOGIA - CONSERVAZIONE e USO	- CARATTERISTICHE	INTERVENTO AMMESSO PRESCRIZIONI	
<b>843</b> SCHEDA: O.20.1  IDENTIFICAZIONE: C. T. R. / recente	San Martino a Cozzi	<b>edificio ad uso agricolo / capannone agricolo</b>		Art. 12 - Aree soggette a piani convenzionati o progetti approvati	
<b>844</b> SCHEDA: O.20.1  IDENTIFICAZIONE: C. T. R. / recente	San Martino a Cozzi	<b>edificio ad uso agricolo / capannone agricolo</b>		Art. 12 - Aree soggette a piani convenzionati o progetti approvati	
<b>845</b> SCHEDA: O.20.1  IDENTIFICAZIONE: C. T. R. / recente	San Martino a Cozzi	<b>edificio ad uso agricolo / capannone agricolo</b>		Art. 12 - Aree soggette a piani convenzionati o progetti approvati	
<b>846</b> SCHEDA: O.20.1  IDENTIFICAZIONE: C. T. R. / recente	San Martino a Cozzi	<b>edificio ad uso agricolo / capannone agricolo</b>		Art. 12 - Aree soggette a piani convenzionati o progetti approvati	
<b>847</b> SCHEDA: O.20.1  IDENTIFICAZIONE: catasto leopoldino	San Martino a Cozzi	<b>edificio ad uso agricolo / capannone agricolo</b>		Art. 12 - Aree soggette a piani convenzionati o progetti approvati	
<b>848</b> SCHEDA: O.18.4  IDENTIFICAZIONE: catasto d'impianto	San Martino a Cozzi	<b>rustico</b>		Art. 17f - Ristrutturazione edilizia conservativa	
<b>849</b> SCHEDA: O.27.1  IDENTIFICAZIONE: C. T. R. / recente	San Martino a Cozzi	<b>fabbricato recente residenziale</b>		Art. 18g - Fabbricato recente residenziale	
<b>850</b> SCHEDA: O.26  IDENTIFICAZIONE: catasto leopoldino	San Martino a Cozzi	<b>rustico minore</b>		Art. 17f - Ristrutturazione edilizia conservativa	
<b>851</b> SCHEDA: O.28.1  IDENTIFICAZIONE: C. T. R. / recente	San Martino a Cozzi	<b>fabbricato recente residenziale</b>		Art. 18g - Fabbricato recente residenziale	
<b>852</b> SCHEDA: O.28.1  IDENTIFICAZIONE: C. T. R. / recente	San Martino a Cozzi	<b>vari manufatti precari</b>	Complesso di 9 manufatti precari, documentati nella scheda O.28.1	Art. 18m - Manufatto precario	
<b>853</b> SCHEDA: O.17.1  IDENTIFICAZIONE: catasto leopoldino	San Martino a Cozzi Pod. Petranzi	<b>edificio di base di architettura spontanea di origine medievale / rinascimentale</b>	Edificio costituito da una parte più antica (torre semidrutata) e un volume più recente otto-novecentesco ad un piano	Art. 17d - Ristrutturazione edilizia con ripristino tipologico	
<b>854</b> SCHEDA: O.17.2  IDENTIFICAZIONE: catasto leopoldino	San Martino a Cozzi Pod. Petranzi	<b>rustico</b>		Art. 17f - Ristrutturazione edilizia conservativa	

EDIFICIO	- LOCALIZZAZIONE - PIANO STRUTTURALE	- TIPOLOGIA - CONSERVAZIONE e USO	- CARATTERISTICHE	INTERVENTO AMMESSO PRESCRIZIONI	
<b>855</b> SCHEDA: I.52.1 IDENTIFICAZIONE: C. T. R. / recente	San Martino a Cozzi Strada Sinigogola 41/a	<b>edificio produttivo (salumificio Placenti)</b>		Art. 18i - Edificio produttivo	
<b>856</b> SCHEDA: O.21.1 IDENTIFICAZIONE: C. T. R. / recente	San Donato Strada Morrocco 49/c	<b>fabbricato recente residenziale</b>		Art. 18g - Fabbricato recente residenziale	
<b>857</b> SCHEDA: O.21.2 IDENTIFICAZIONE: C. T. R. / recente	San Donato Strada Morrocco 49/c	<b>fabbricato recente non residenziale</b>		Art. 18i - Annesso	
<b>858</b> SCHEDA: non schedato IDENTIFICAZIONE: C. T. R. / recente	San Donato Strada Morrocco 49/c	<b>annesso</b>		Art. 18i - Annesso	
<b>859</b> SCHEDA: O.22.1 IDENTIFICAZIONE: catasto d'impianto	San Donato Pod. Belvedere Strada Morrocco 50-51	<b>edificio di base trasformato con progetto recente</b>	Edificio presente al Catasto d'impianto con planimetria articolata a L e tetti a capanna, trasformato in modo da rendere difficile la lettura tipologica	Art. 18g - Fabbricato recente residenziale. È esclusa la demolizione	
<b>860</b> SCHEDA: O.22.2 IDENTIFICAZIONE: C. T. R. / recente	San Donato Pod. Belvedere Strada Morrocco 50-51	<b>fabbricato recente residenziale</b>	Edificio nato come annesso agricolo e successivamente trasformato in residenza	Art. 18g - Fabbricato recente residenziale	
<b>860a</b> SCHEDA: non schedato IDENTIFICAZIONE: C. T. R. / recente	San Donato Strada Morrocco	<b>Distributore di carburante</b>		Art. 22 - Distributori di carburante	
<b>861</b> SCHEDA: O.36.1 IDENTIFICAZIONE: C. T. R. / recente	San Donato Strada di Conio	<b>fabbricato recente residenziale</b>		Art. 18g - Fabbricato recente residenziale	
<b>862</b> SCHEDA: O.38.1 IDENTIFICAZIONE: C. T. R. / recente	San Donato Strada di Conio	<b>fabbricato recente residenziale</b>		Art. 18g - Fabbricato recente residenziale	
<b>863</b> SCHEDA: O.35.1 IDENTIFICAZIONE: C. T. R. / recente	San Donato Strada di Conio	<b>fabbricato recente residenziale</b>		Art. 18g - Fabbricato recente residenziale	
<b>864</b> SCHEDA: O.44.1 IDENTIFICAZIONE: catasto leopoldino	San Donato Strada di Conio 21	<b>edificio di base trasformato con progetto recente</b>	Edificio presente al Catasto leopoldino, trasformato in modo da renderne difficile la lettura tipologica	Art. 18g - Fabbricato recente residenziale. È esclusa la demolizione	
<b>865</b> SCHEDA: O.44.2 IDENTIFICAZIONE: catasto leopoldino	San Donato Strada di Conio 21	<b>edificio di base trasformato con progetto recente</b>	Rustico presente al Catasto leopoldino, trasformato in modo da renderne difficile la lettura tipologica	Art. 18g - Fabbricato recente residenziale. È esclusa la demolizione	

EDIFICIO	- LOCALIZZAZIONE - PIANO STRUTTURALE	- TIPOLOGIA - CONSERVAZIONE e USO	- CARATTERISTICHE	INTERVENTO AMMESSO PRESCRIZIONI	
<b>866</b> SCHEDA: O.44.3  IDENTIFICAZIONE: C. T. R. / recente	San Donato Strada di Conio 21	<b>edificio ad uso agricolo / capannone agricolo</b>		Art. 18h - Edificio ad uso agricolo / capannone agricolo. È ammesso il cambio di destinazione in commerciale e produttivo.	
<b>867</b> SCHEDA: O.44.4  IDENTIFICAZIONE: C. T. R. / recente	San Donato Strada di Conio 21	<b>edificio ad uso agricolo / capannone agricolo</b>		Art. 18h - Edificio ad uso agricolo / capannone agricolo. È ammesso il cambio di destinazione in commerciale e produttivo.	
<b>868</b> SCHEDA: O.44.5  IDENTIFICAZIONE: C. T. R. / recente	San Donato Strada di Conio 21	<b>edificio ad uso agricolo / capannone agricolo</b>		Art. 18h - Edificio ad uso agricolo / capannone agricolo. È ammesso il cambio di destinazione in commerciale e produttivo.	
<b>869</b> SCHEDA: O.53.1  IDENTIFICAZIONE: catasto leopoldino	San Donato Pod. Campiglia Strada delle Cerbaie	<b>edificio di base di architettura spontanea di origine medievale / rinascimentale</b>	Edificio di origine medievale, a pianta rettangolare con tetto a capanna, torre colombaria e scala in facciata, con accrescimenti otto-novecenteschi	Art. 17d - Ristrutturazione edilizia conservativa	
<b>870</b> SCHEDA: O.53.2  IDENTIFICAZIONE: catasto d'impianto	San Donato Pod. Campiglia Strada delle Cerbaie	<b>edificio ad uso agricolo / capannone agricolo</b>		Art. 18h - Edificio ad uso agricolo / capannone agricolo	
<b>872</b> SCHEDA: non schedato  IDENTIFICAZIONE: C. T. R. / recente	San Donato Pod. Campiglia Strada delle Cerbaie	<b>manufatto precario</b>		Art. 18m - Manufatto precario	
<b>873</b> SCHEDA: O.57.1  IDENTIFICAZIONE: catasto d'impianto	San Donato Pod. Casanuova Strada delle Cerbaie 7-8	<b>edificio di base di architettura spontanea di origine medievale / rinascimentale</b>	Complesso di origine medievale, con cospicui accrescimenti di epoca lorenese e modifiche anche recenti	Art. 17d - Ristrutturazione edilizia conservativa	
<b>874</b> SCHEDA: O.57.2  IDENTIFICAZIONE: catasto d'impianto	San Donato Pod. Casanuova Strada delle Cerbaie	<b>edificio ad uso agricolo / capannone agricolo</b>	Piccolo rustico a pianta rettangolare con tetto a capanna e porta carraia tamponata, lungo il fianco del quale è stato addossato un annesso agricolo recente	Demolito	
<b>875</b> SCHEDA: O.57.3  IDENTIFICAZIONE: catasto leopoldino	San Donato Pod. Casanuova Strada delle Cerbaie	<b>rustico trasformato con interventi recenti</b>		Art. 18h - Edificio ad uso agricolo / capannone agricolo	
<b>876</b> SCHEDA: O.57.4  IDENTIFICAZIONE: catasto d'impianto	San Donato Pod. Casanuova Strada delle Cerbaie	<b>annesso</b>		Art. 18i - Annesso	
<b>877</b> SCHEDA: O.56.1  IDENTIFICAZIONE: C. T. R. / recente	San Donato Pod. Casanuova Strada delle Cerbaie	<b>edificio ad uso agricolo / capannone agricolo</b>		Art. 12 - Aree soggette a piani convenzionati o progetti approvati	
<b>878</b> SCHEDA: O.55.1  IDENTIFICAZIONE: catasto leopoldino	San Donato Pod. Cerbaia Strada delle Cerbaie	<b>edificio di base di architettura spontanea di origine medievale / rinascimentale</b>	Edificio di origine medievale con accrescimenti, modifiche e trasformazioni anche recenti	Art. 17d - Ristrutturazione edilizia conservativa	

EDIFICIO	- LOCALIZZAZIONE - PIANO STRUTTURALE	- TIPOLOGIA - CONSERVAZIONE e USO	- CARATTERISTICHE	INTERVENTO AMMESSO PRESCRIZIONI	
<b>879</b> SCHEDA: O.55.2  IDENTIFICAZIONE: catasto leopoldino	San Donato Chiesa di Santa Maria a Cerbaia Strada delle Cerbaie	<b>edificio specialistico religioso</b>	Cappella a pianta rettangolare e tetto a capanna Edificio di interesse storico-documentale e architettonico	Art. 17a - Restauro	
<b>880</b> SCHEDA: O.55.1  IDENTIFICAZIONE: catasto d'impianto	San Donato Pod. Cerbaia Strada delle Cerbaie	<b>rustico</b>		Art. 17f - Ristrutturazione edilizia conservativa	
<b>881</b> SCHEDA: O.55.3  IDENTIFICAZIONE: catasto leopoldino	San Donato Strada delle Cerbaie	<b>edificio ad uso agricolo / capannone agricolo</b>	Rustico presente in parte al Catasto leopoldino, ristrutturato e ampliato in tempi anche recenti	Art. 18h - Edificio ad uso agricolo / capannone agricolo	
<b>882</b> SCHEDA: non schedato  IDENTIFICAZIONE: C. T. R. / recente	San Donato Strada delle Cerbaie	<b>edificio ad uso agricolo / capannone agricolo</b>		Art. 18h - Edificio ad uso agricolo / capannone agricolo	
<b>883</b> SCHEDA: O.54.1  IDENTIFICAZIONE: catasto leopoldino	San Donato Pod. Cerbaia Strada delle Cerbaie	<b>edificio di base di architettura spontanea di origine medievale / rinascimentale</b>	Edificio di origine medievale con accrescimenti di varie epoche e superfetazioni recenti da eliminare. Edificio di interesse storico-documentale.	Art. 17d - Restauro	
<b>884</b> SCHEDA: O.54.2  IDENTIFICAZIONE: catasto leopoldino	San Donato Pod. Cerbaia Strada delle Cerbaie	<b>rustico</b>		Art. 17f - Ristrutturazione edilizia conservativa	
<b>885</b> SCHEDA: O.52.1  IDENTIFICAZIONE: catasto d'impianto	Cerbaia Pod. Cerbaiola Strada Cerbaia 14	<b>edificio di base trasformato con progetto recente</b>	Edificio presente al Catasto d'impianto, trasformato in modo da renderne difficile la lettura tipologica; rialzamento della parte centrale del tetto a formare una mansarda	Art. 18g - Fabbriato recente residenziale. È esclusa la demolizione	
<b>886</b> SCHEDA: O.52.2  IDENTIFICAZIONE: C. T. R. / recente	Cerbaia Pod. Cerbaiola Strada Cerbaia 14	<b>rustico</b>		Art. 17f - Ristrutturazione edilizia conservativa	
<b>887</b> SCHEDA: O.52.3  IDENTIFICAZIONE: C. T. R. / recente	Cerbaia Pod. Cerbaiola Strada Cerbaia 14	<b>fabbriato recente non residenziale</b>		Art. 18i - Annesso	
<b>888</b> SCHEDA: O.52.4  IDENTIFICAZIONE: C. T. R. / recente	Cerbaia Pod. Cerbaiola Strada Cerbaia 14	<b>annesso</b>		Art. 18i - Annesso	
<b>889</b> SCHEDA: O.43.1  IDENTIFICAZIONE: catasto leopoldino	Cerbaia Pod. Cerbaiola Strada Cerbaia 12	<b>edificio di base di architettura spontanea di origine medievale / rinascimentale</b>	Edificio con planimetria articolata a L e tetti a capanna, presente al Catasto leopoldino, ristrutturato e trasformato in modo da renderne non facile la lettura tipologica	Art. 17d - Restauro	
<b>890</b> SCHEDA: O.43.2  IDENTIFICAZIONE: catasto d'impianto	Cerbaia Pod. Cerbaiola Strada Cerbaia 12	<b>rustico</b>		Art. 17f - Ristrutturazione edilizia conservativa	

EDIFICIO	- LOCALIZZAZIONE - PIANO STRUTTURALE	- TIPOLOGIA - CONSERVAZIONE e USO	- CARATTERISTICHE	INTERVENTO AMMESSO PRESCRIZIONI	
<b>891</b> SCHEDA: O.43.3  IDENTIFICAZIONE: C. T. R. / recente	Cerbaia Pod. Cerbaiola Strada Cerbaia 12	<b>rustico minore</b>		Art. 17f - Ristrutturazione edilizia conservativa	
<b>892</b> SCHEDA: non schedato  IDENTIFICAZIONE: C. T. R. / recente	Cerbaia Pod. Cerbaiola Strada Cerbaia 12	<b>manufatto precario</b>		Art. 18m - Manufatto precario	
<b>893</b> SCHEDA: O.63.1  IDENTIFICAZIONE: catasto leopoldino	San Donato Pod. Campolungo Strada Cerbaia	<b>edificio di base di architettura spontanea di origine medievale / rinascimentale</b>	Edificio di origine medievale, ristrutturato con modifiche all'andamento delle coperture, ora unificate, che rendono più difficoltosa la lettura tipologica	Art. 17d - Ristrutturazione edilizia conservativa	
<b>894</b> SCHEDA: O.63.2  IDENTIFICAZIONE: catasto leopoldino	San Donato Pod. Campolungo Strada Cerbaia	<b>edificio di base trasformato con progetto recente</b>	Edificio di origine medievale con grande rustico annesso, ristrutturato in modo da renderne difficile la lettura tipologica	Art. 17d - Ristrutturazione edilizia conservativa	
<b>895</b> SCHEDA: O.63.3  IDENTIFICAZIONE: catasto d'impianto	San Donato Pod. Campolungo Strada Cerbaia	<b>annesso</b>		Art. 18i - Annesso	
<b>895a</b> SCHEDA: non schedato  IDENTIFICAZIONE: C. T. R. / recente	San Donato Pod. Campolungo Strada Cerbaia	<b>annesso</b>	Ristrutturazione recente Pertinenza a complemento dell'edificio principale con funzione di servizio all'attività agrituristica con rimessa/cantina/cisterna seminterrata e	Art. 18i - Annesso	
<b>896</b> SCHEDA: O.64.1  IDENTIFICAZIONE: catasto leopoldino	San Donato Pod. Buon Riposo Strada Cerbaia	<b>edificio di base di architettura spontanea di origine medievale / rinascimentale</b>	Edificio medievale con torre e sperone angolare, planimetria a U con corte interna. Edificio di interesse storico-documentale.	Art. 17d - Restauro	
<b>897</b> SCHEDA: O.64.2  IDENTIFICAZIONE: catasto leopoldino	San Donato Pod. Buon Riposo Strada Cerbaia	<b>rustico</b>		Art. 17f - Ristrutturazione edilizia conservativa	
<b>898</b> SCHEDA: O.64.3  IDENTIFICAZIONE: C. T. R. / recente	San Donato Pod. Buon Riposo Strada Cerbaia	<b>annesso</b>		Art. 18i - Annesso	
<b>899</b> SCHEDA: O.65.1  IDENTIFICAZIONE: catasto d'impianto	Pietracupa Strada Pietracupa	<b>edificio di base, con progetto definito, di epoca lorenesa e successiva</b>	Edificato lungostrada otto-novecentesco a schiera	Art. 17e - Ristrutturazione edilizia conservativa Art. 13.4 - Piccoli agglomerati	
<b>900</b> SCHEDA: O.65.3  IDENTIFICAZIONE: catasto d'impianto	Pietracupa Strada Pietracupa	<b>edificio di base trasformato con progetto recente</b>		Art. 18g - Fabbricato recente residenziale Art. 13.4 - Piccoli agglomerati	
<b>901</b> SCHEDA: O.65.4  IDENTIFICAZIONE: C. T. R. / recente	Pietracupa Strada Pietracupa	<b>edificio ad uso agricolo / capannone agricolo</b>		Art. 18h - Edificio ad uso agricolo / capannone agricolo Art. 13.4 - Piccoli agglomerati	

EDIFICIO	- LOCALIZZAZIONE - PIANO STRUTTURALE	- TIPOLOGIA - CONSERVAZIONE e USO	- CARATTERISTICHE	INTERVENTO AMMESSO PRESCRIZIONI
<p><b>902</b></p> <p>SCHEDA: O.66.1</p> <p>IDENTIFICAZIONE: catasto d'impianto</p>	<p>Pietracupa Strada Pietracupa 18-19</p> <p>Crinali e fondovalli dell'Elsa (Subsist. 2) Aree di protezione paes/stor/amb Edifici sparsi esistenti al 1939</p>	<p><b>villa, villa-fattoria</b></p> <p>Ristrutturato Residenza</p>	<p>Edificio otto-novecentesco a pianta rettangolare</p>	<p>Art. 17b - Restauro Art. 13.4 - Piccoli agglomerati</p> 