



COMUNE DI
**BARBERINO
TAVARNELLE**

AREA EDILIZIA/SUE, PIANIFICAZIONE TERRITORIALE ED URBANISTICA
UFFICIO SISTEMA INFORMATIVO TERRITORIALE

CATASTO COMUNALE DEI BOSCHI E DEI PASCOLI PERCORSI DA FUOCO (L.353/2000 e L.R. 39/2000)

Sezione 2

Incendi anni dal 2005



Comune di Barberino Tavarnelle

Catasto incendi boschivi

**OGGETTO: L.R. N° 39/2000 e ss. mm. ed ii. - Catasto incendi boschivi
Fascicolo territoriale n. 1_2005 - 2005**

Incendio ricadente nel comune di: - Localita': **Petrognano- Celli**

Data inizio incendio: 17/07/2005 00:00		Data fine incendio:	
Grado di pericolosità della zona (secondo il piano regionale antincendio)		Vincoli o area protetta	
Superficie incendio [mq]	236,52	Superficie pascolo entro 50m	0,00
Causa presunta			





Specie	Altezza media [m]	Superficie [ha]
Danno economico		Euro
TOTALE		0,00

Altitudine	Orografia	Esposizione	Vento	Pendenza	Precedenti incendi

Note



Fascicolo territoriale n. 1_2005 - 2005 Inquadramento generale - Scala 1:10000

-  Area incendiata
-  Bosco incendiato
-  Pascolo percorso dal fuoco
-  Altro non vincolato

Fascicolo Territoriale n. 1_2005 - 2005

Legge regione Toscana n°39 del 21 marzo 2000 e successive modificazione ed integrazioni, concernenti la gestione del catasto dei boschi percorsi dal fuoco e dei pascoli percorsi dal fuoco situati entro 50 metri da tali boschi

Scadenze divieti vigenti sull'area

~~-Divieto ex Art.76 Comma 4/a: scade il 17/07/2015~~

~~-Divieto ex Art.76 Comma 4/b: scade il 17/07/2010~~

~~-Divieto ex Art.76 Comma 5/a: scade il 17/07/2020~~

- Divieto ex Art.76 Comma 5/b: scade il 17/07/2025

~~-Divieto ex Art.76 Comma 6: scade il 17/07/2020~~

~~-Divieto ex Art.76 Comma 7: scade il 17/07/2010~~

Elenco particelle catastali interessate dai divieti





Comune	Sezione	Foglio	Particella	Qualita' assegnata	Area incendiata [mq]
	A	16	38	MODELLO 26	236,52

Elenco proprietari Fascicolo Territoriale n. 1_2005 - 2005

Denominazione	C.F./P.I.	Indirizzo
GIOVANELLI BARILARI ENRICO JACOPO	GVNNCJ66P29F205X	LOCALITA' PETROGNANO SEMIFONTE 16 50028 BARBERINO TAVARNELLE FI ITALIA







Fascicolo territoriale n. 1_2005 - 2005 Inquadramento su CTR - Scala 1:2000

-  Area incendiata
-  Bosco incendiato
-  Pascolo percorso dal fuoco
-  Altro non vincolato



Fascicolo territoriale n. 1_2005 - 2005 Inquadramento su Catasto - Scala 1:2000

-  Area incendiata
-  Bosco incendiato
-  Pascolto percorso dal fuoco
-  Altro non vincolato



Comune di Barberino Tavarnelle

Catasto incendi boschivi

**OGGETTO: L.R. N° 39/2000 e ss. mm. ed ii. - Catasto incendi boschivi
Fascicolo territoriale n. 1_2009 - 2009**

Incendio ricadente nel comune di: - Localita': **San Martino a Cozzi**

Data inizio incendio: 28/05/2009 00:00		Data fine incendio:	
Grado di pericolosità della zona (secondo il piano regionale antincendio)		Vincoli o area protetta	
Superficie incendio [mq]	951,84	Superficie pascolo entro 50m	0,00
Causa presunta			





Specie	Altezza media [m]	Superficie [ha]
Danno economico		Euro
TOTALE		0,00

Altitudine	Orografia	Esposizione	Vento	Pendenza	Precedenti incendi

Note



Fascicolo territoriale n. 1_2009 - 2009 Inquadramento generale - Scala 1:10000

-  Area incendiata
-  Bosco incendiato
-  Pascolo percorso dal fuoco
-  Altro non vincolato

Fascicolo Territoriale n. 1_2009 - 2009

Legge regione Toscana n°39 del 21 marzo 2000 e successive modificazione ed integrazioni, concernenti la gestione del catasto dei boschi percorsi dal fuoco e dei pascoli percorsi dal fuoco situati entro 50 metri da tali boschi

Scadenze divieti vigenti sull'area

~~-Divieto ex Art.76 Comma 4/a: scade il 28/05/2019~~

~~-Divieto ex Art.76 Comma 4/b: scade il 28/05/2014~~

~~-Divieto ex Art.76 Comma 5/a: scade il 28/05/2024~~

- Divieto ex Art.76 Comma 5/b: scade il 28/05/2029

~~-Divieto ex Art.76 Comma 6: scade il 28/05/2024~~

~~-Divieto ex Art.76 Comma 7: scade il 28/05/2014~~

Elenco particelle catastali interessate dai divieti





Comune	Sezione	Foglio	Particella	Qualita' assegnata	Area incendiata [mq]
	B	47	146	MODELLO 26	951,84

Elenco proprietari Fascicolo Territoriale n. 1_2009 - 2009

Denominazione	C.F./P.I.	Indirizzo
SILLA DOMENICO	SLLDNC39C03F044V	VIA DELLA VILLA 20 50028 BARBERINO TAVARNELLE FI ITALIA







Fascicolo territoriale n. 1_2009 - 2009 Inquadramento su CTR - Scala 1:2000

-  Area incendiata
-  Bosco incendiato
-  Pascolto percorso dal fuoco
-  Altro non vincolato



Fascicolo territoriale n. 1_2009 - 2009 Inquadramento su Catasto - Scala 1:2000

-  Area incendiata
-  Bosco incendiato
-  Pascolto percorso dal fuoco
-  Altro non vincolato



Comune di Barberino Tavarnelle

Catasto incendi boschivi

**OGGETTO: L.R. N° 39/2000 e ss. mm. ed ii. - Catasto incendi boschivi
Fascicolo territoriale n. 4_2009 - 2009**

Incendio ricadente nel comune di: - Localita': **ZAMBRA - TREMPIEDE**

Data inizio incendio: 08/09/2009 00:00		Data fine incendio:	
Grado di pericolosità della zona (secondo il piano regionale antincendio)		Vincoli o area protetta	
Superficie incendio [mq]	135,42	Superficie pascolo entro 50m	0,00
Causa presunta			





Specie	Altezza media [m]	Superficie [ha]
Danno economico		Euro
TOTALE		0,00

Altitudine	Orografia	Esposizione	Vento	Pendenza	Precedenti incendi

Note



Fascicolo territoriale n. 4_2009 - 2009 Inquadramento generale - Scala 1:10000

-  Area incendiata
-  Bosco incendiato
-  Pascolo percorso dal fuoco
-  Altro non vincolato

Fascicolo Territoriale n. 4_2009 - 2009

Legge regione Toscana n°39 del 21 marzo 2000 e successive modificazione ed integrazioni, concernenti la gestione del catasto dei boschi percorsi dal fuoco e dei pascoli percorsi dal fuoco situati entro 50 metri da tali boschi

Scadenze divieti vigenti sull'area


- Divieto ex Art.76 Comma 4/a: scade il **08/09/2019**
- Divieto ex Art.76 Comma 4/b: scade il **08/09/2014**
- Divieto ex Art.76 Comma 5/a: scade il **08/09/2024**
- Divieto ex Art.76 Comma 5/b: scade il **08/09/2029**
- Divieto ex Art.76 Comma 6: scade il **08/09/2024**
- Divieto ex Art.76 Comma 7: scade il **08/09/2014**

Elenco particelle catastali interessate dai divieti





Comune	Sezione	Foglio	Particella	Qualita' assegnata	Area incendiata [mq]
	A	40	86	SEMINATIVO	23,93
	A	40	108	ULIVETO	31,98
	A	40	109	SEMIN ARBOR	79,51

Elenco proprietari Fascicolo Territoriale n. 4_2009 - 2009

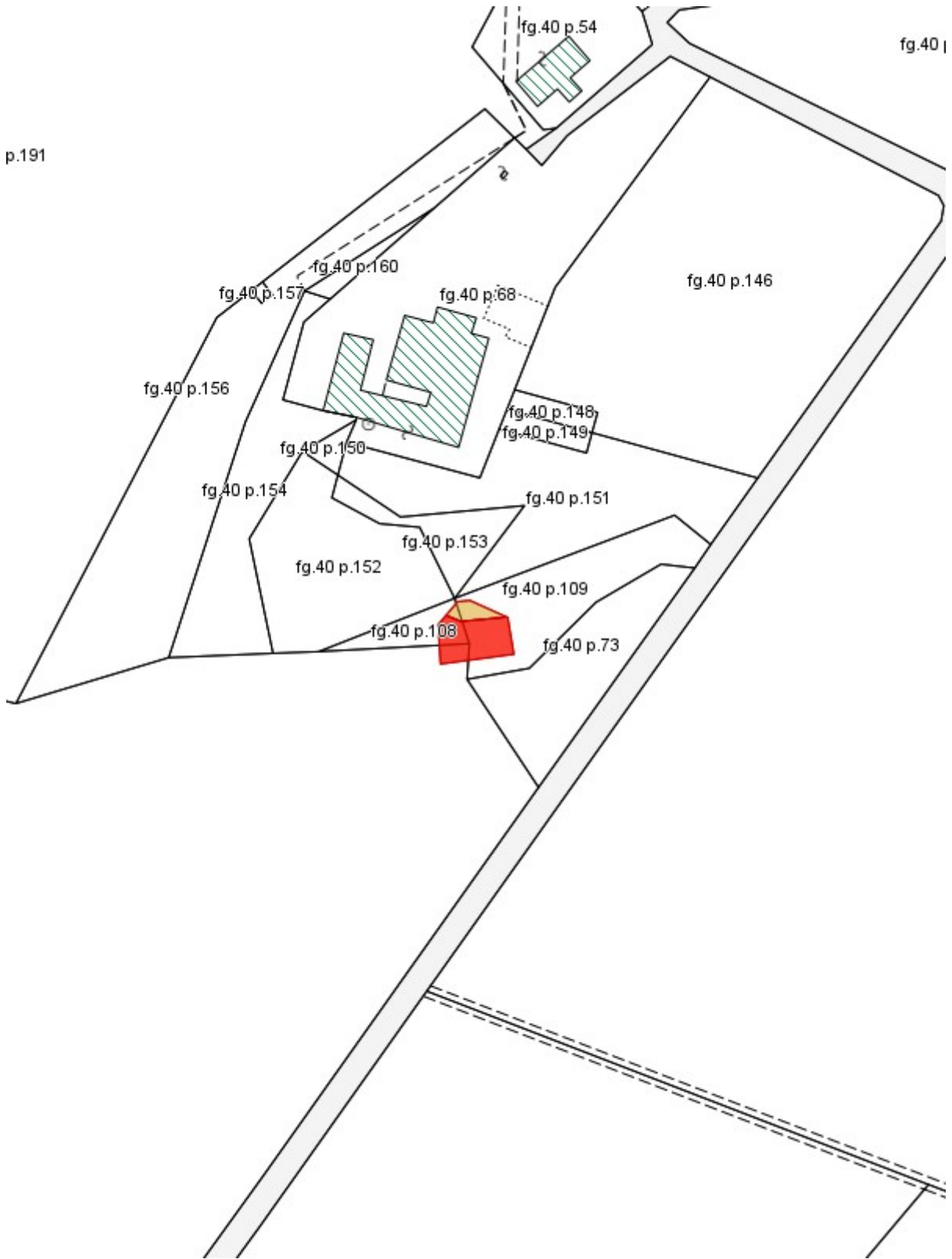
Denominazione	C.F./P.I.	Indirizzo
BARTALINI BRUNO	BRTBRN45A20A633S	
BARTALINI ENRICO	BRTNRC47A26A633J	STRADA DEL TREPPIE' 3 50028 BARBERINO TAVARNELLE FI ITALIA
CORSI PIERO	CRSPRI48M21A633X	
CORSI ATTILIO	CRSTTL40S01A633U	







Fascicolo territoriale n. 4_2009 - 2009 Inquadramento su CTR - Scala 1:2000

-  Area incendiata
-  Bosco incendiato
-  Pascolo percorso dal fuoco
-  Altro non vincolato

p.191



Fascicolo territoriale n. 4_2009 - 2009 Inquadramento su Catasto - Scala 1:2000

-  Area incendiata
-  Bosco incendiato
-  Pascolo percorso dal fuoco
-  Altro non vincolato



Comune di Barberino Tavarnelle

Catasto incendi boschivi

**OGGETTO: L.R. N° 39/2000 e ss. mm. ed ii. - Catasto incendi boschivi
Fascicolo territoriale n. 1_2010 - 2010**

Incendio ricadente nel comune di: - Localita': **Chiostrini - Morrocco**

Data inizio incendio: 07/08/2010 00:00		Data fine incendio:	
Grado di pericolosità della zona (secondo il piano regionale antincendio)		Vincoli o area protetta	
Superficie incendio [mq]	19,98	Superficie pascolo entro 50m	0,00
Causa presunta			





Specie	Altezza media [m]	Superficie [ha]
Danno economico		Euro
TOTALE		0,00

Altitudine	Orografia	Esposizione	Vento	Pendenza	Precedenti incendi

Note



Fascicolo territoriale n. 1_2010 - 2010 Inquadramento generale - Scala 1:10000

-  Area incendiata
-  Bosco incendiato
-  Pascolto percorso dal fuoco
-  Altro non vincolato

Fascicolo Territoriale n. 1_2010 - 2010

Legge regione Toscana n°39 del 21 marzo 2000 e successive modificazione ed integrazioni, concernenti la gestione del catasto dei boschi percorsi dal fuoco e dei pascoli percorsi dal fuoco situati entro 50 metri da tali boschi

Scadenze divieti vigenti sull'area

~~-Divieto ex Art.76 Comma 4/a: scade il 07/08/2020~~

~~-Divieto ex Art.76 Comma 4/b: scade il 07/08/2015~~

- Divieto ex Art.76 Comma 5/a: scade il 07/08/2025

- Divieto ex Art.76 Comma 5/b: scade il 07/08/2030

- Divieto ex Art.76 Comma 6: scade il 07/08/2025


~~-Divieto ex Art.76 Comma 7: scade il 07/08/2015~~

Elenco particelle catastali interessate dai divieti





Comune	Sezione	Foglio	Particella	Qualita' assegnata	Area incendiata [mq]
	B	33	1	BOSCO MISTO	19,98

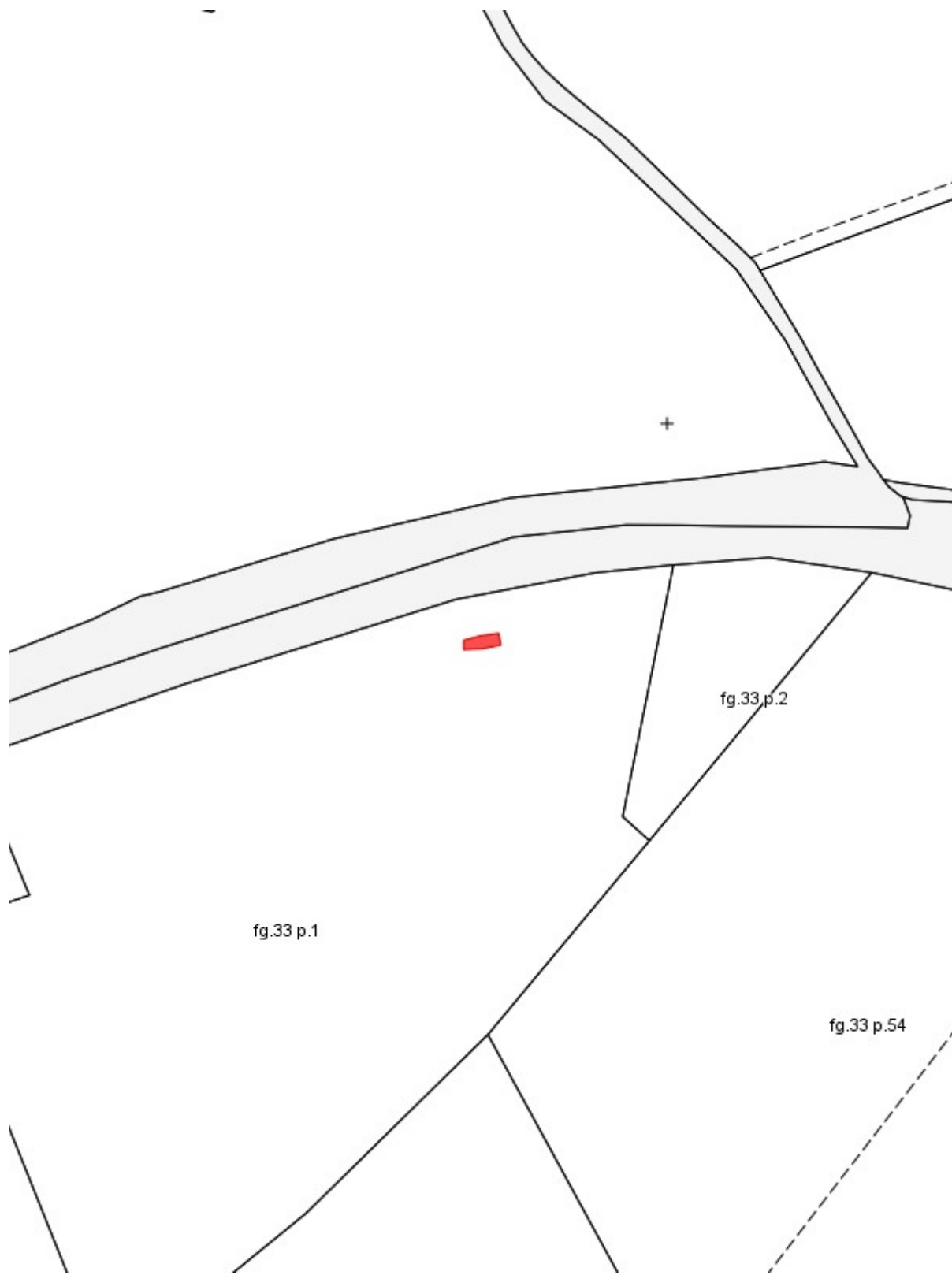
Elenco proprietari Fascicolo Territoriale n. 1_2010 - 2010

Denominazione	C.F./P.I.	Indirizzo
FABRI GUARINI GIOVANNI	FBRGNN62L07A809J	
FABRI GUARINI MARIA ELEONORA	FBRMLN52A42D612W	
FABRI GUARINI PIER GUIDO	FBRPGD54T26D612X	
LUISADA FRANCA	LSDFNC27C46D612M	







Fascicolo territoriale n. 1_2010 - 2010 Inquadramento su CTR - Scala 1:2000

-  Area incendiata
-  Bosco incendiato
-  Pascolo percorso dal fuoco
-  Altro non vincolato



Fascicolo territoriale n. 1_2010 - 2010 Inquadramento su Catasto - Scala 1:2000

-  Area incendiata
-  Bosco incendiato
-  Pascolto percorso dal fuoco
-  Altro non vincolato



Comune di Barberino Tavarnelle

Catasto incendi boschivi

**OGGETTO: L.R. N° 39/2000 e ss. mm. ed ii. - Catasto incendi boschivi
Fascicolo territoriale n. 2_2011 - 2011**

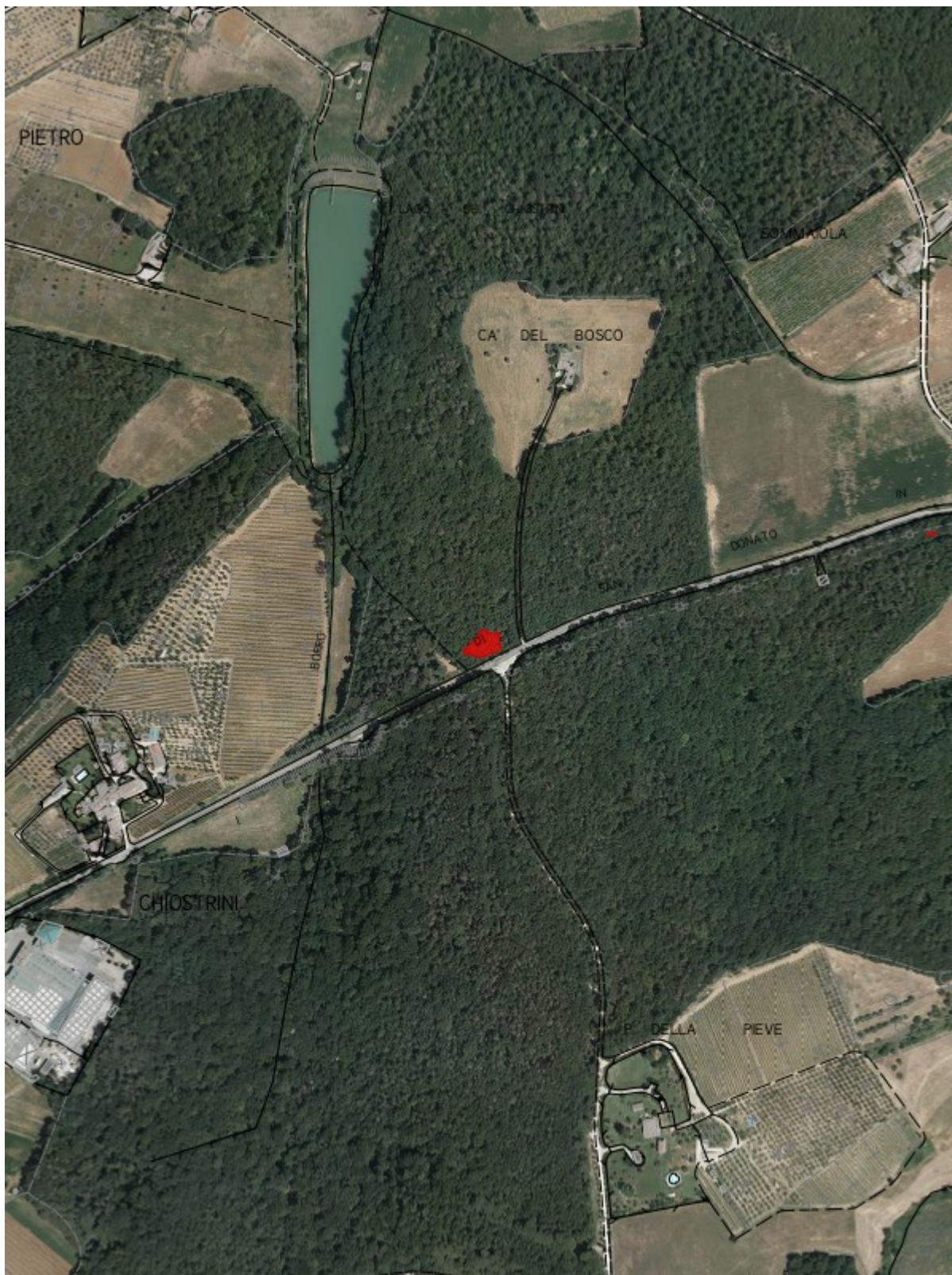
Incendio ricadente nel comune di: - Localita': **Chiostrini**

Data inizio incendio: 22/04/2011 00:00		Data fine incendio:	
Grado di pericolosità della zona (secondo il piano regionale antincendio)		Vincoli o area protetta	
Superficie incendio [mq]	703,27	Superficie pascolo entro 50m	0,00
Causa presunta			

Specie	Altezza media [m]	Superficie [ha]
Danno economico		Euro
TOTALE		0,00

Altitudine	Orografia	Esposizione	Vento	Pendenza	Precedenti incendi

Note



Fascicolo territoriale n. 2_2011 - 2011 Inquadramento generale - Scala 1:10000

- Area incendiata
- Bosco incendiato
- Pascolo percorso dal fuoco
- Altro non vincolato

Fascicolo Territoriale n. 2_2011 - 2011

Legge regione Toscana n°39 del 21 marzo 2000 e successive modificazione ed integrazioni, concernenti la gestione del catasto dei boschi percorsi dal fuoco e dei pascoli percorsi dal fuoco situati entro 50 metri da tali boschi

Scadenze divieti vigenti sull'area

~~-Divieto ex Art.76 Comma 4/a: scade il 22/04/2021~~

~~-Divieto ex Art.76 Comma 4/b: scade il 22/04/2016~~

- Divieto ex Art.76 Comma 5/a: scade il 22/04/2026

- Divieto ex Art.76 Comma 5/b: scade il 22/04/2031

- Divieto ex Art.76 Comma 6: scade il 22/04/2026

~~-Divieto ex Art.76 Comma 7: scade il 22/04/2016~~

Elenco particelle catastali interessate dai divieti





Comune	Sezione	Foglio	Particella	Qualita' assegnata	Area incendiata [mq]
	B	32	36	MODELLO 26	703,27

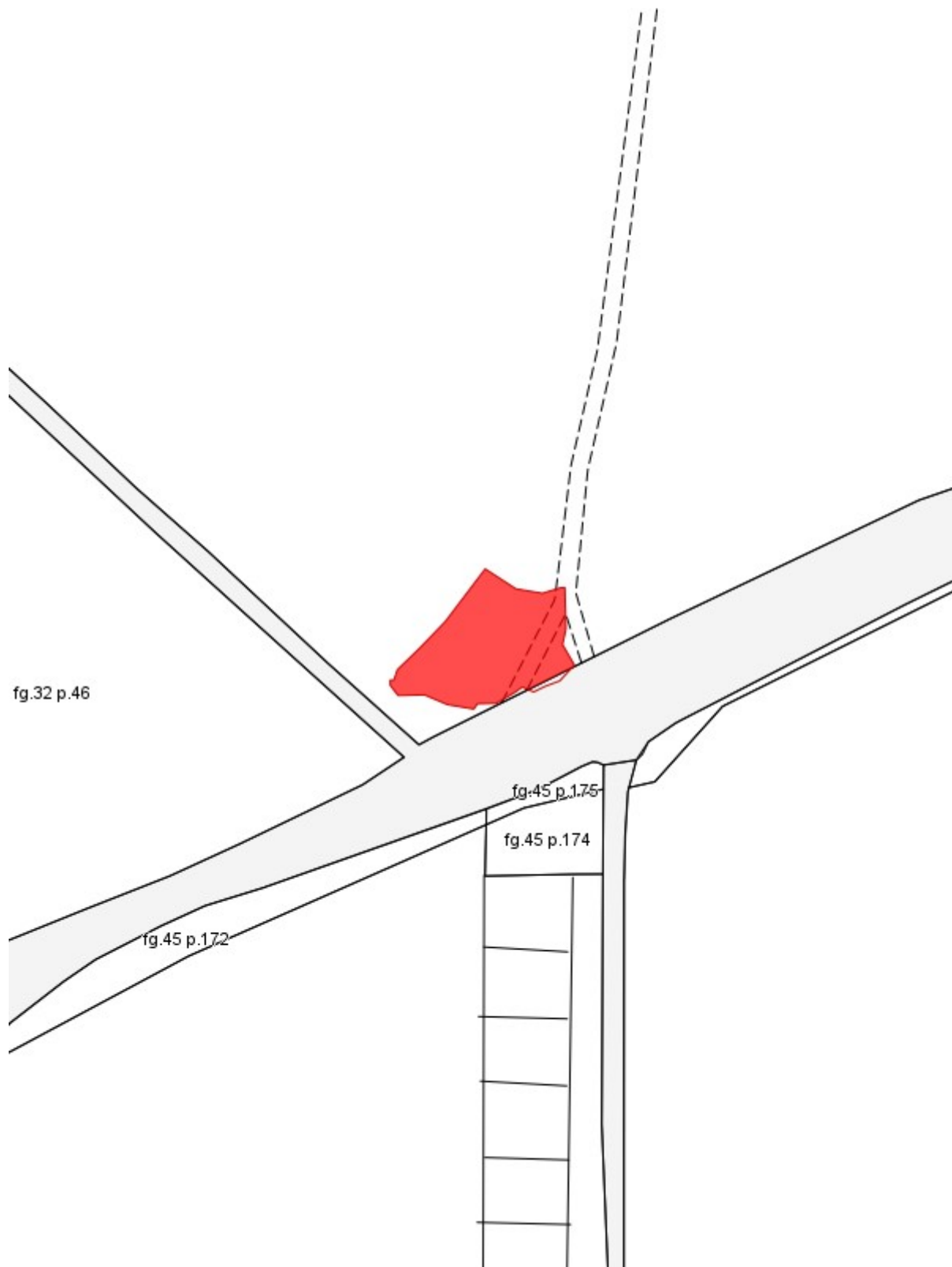
Elenco proprietari Fascicolo Territoriale n. 2_2011 - 2011

Denominazione	C.F./P.I.	Indirizzo
FABRI GUARINI GIOVANNI	FBRGNN62L07A809J	
FABRI GUARINI MARIA ELEONORA	FBRMLN52A42D612W	
FABRI GUARINI PIER GUIDO	FBRPGD54T26D612X	
LUISADA FRANCA	LSDFNC27C46D612M	







Fascicolo territoriale n. 2_2011 - 2011 Inquadramento su CTR - Scala 1:2000

-  Area incendiata
-  Bosco incendiato
-  Pascolo percorso dal fuoco
-  Altro non vincolato



Fascicolo territoriale n. 2_2011 - 2011 Inquadramento su Catasto - Scala 1:2000

-  Area incendiata
-  Bosco incendiato
-  Pascolto percorso dal fuoco
-  Altro non vincolato



Comune di Barberino Tavarnelle

Catasto incendi boschivi

**OGGETTO: L.R. N° 39/2000 e ss. mm. ed ii. - Catasto incendi boschivi
Fascicolo territoriale n. 3_2011 - 2011**

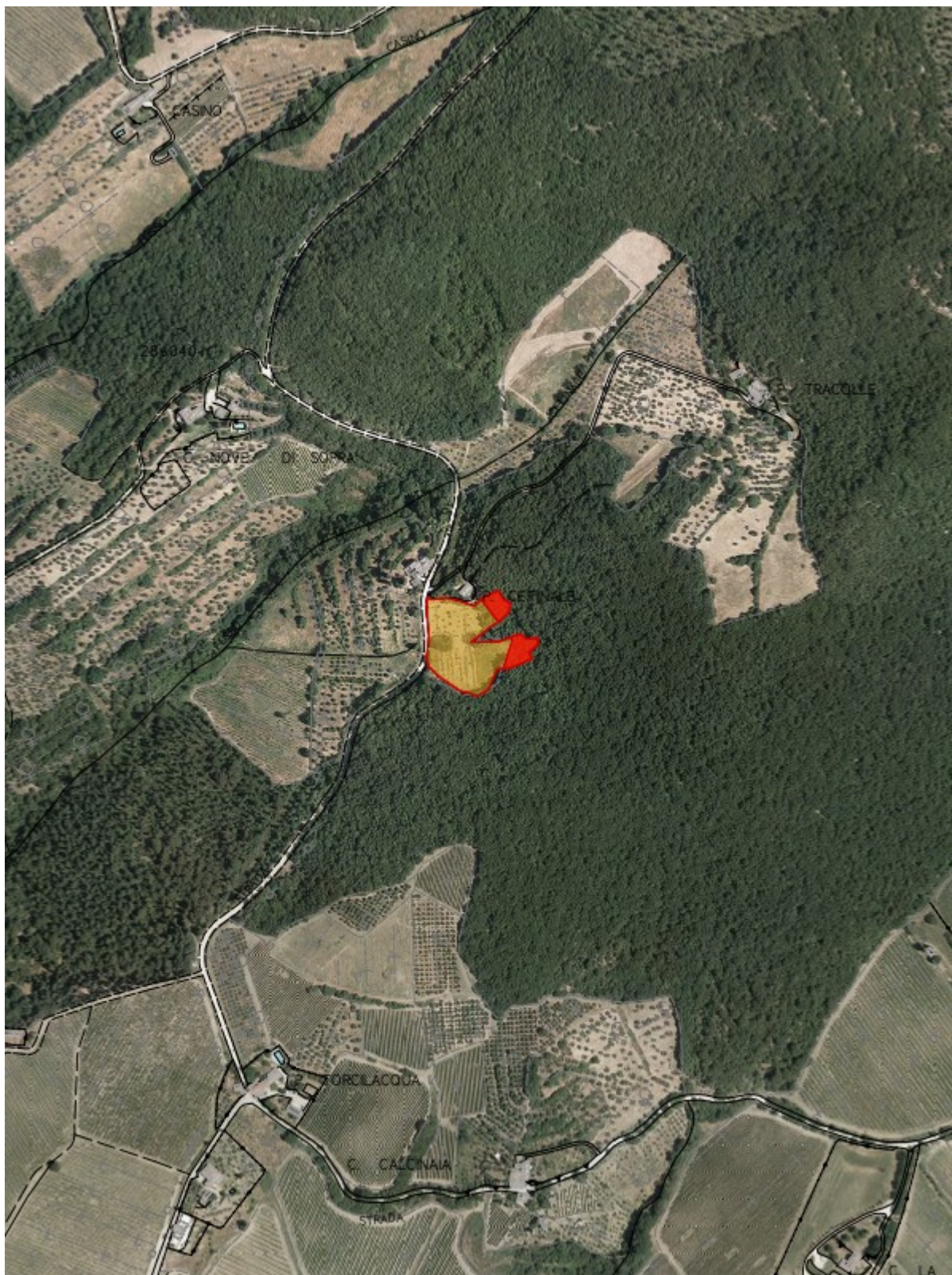
Incendio ricadente nel comune di: - Localita': **BADIA A PASSIGNANO**

Data inizio incendio: 19/08/2011 00:00		Data fine incendio:	
Grado di pericolosità della zona (secondo il piano regionale antincendio)		Vincoli o area protetta	
Superficie incendio [mq]	1.333,28	Superficie pascolo entro 50m	0,00
Causa presunta			





Specie	Altezza media [m]	Superficie [ha]
Danno economico		Euro
TOTALE		0,00

Altitudine	Orografia	Esposizione	Vento	Pendenza	Precedenti incendi

Note



Fascicolo territoriale n. 3_2011 - 2011 Inquadramento generale - Scala 1:10000

-  Area incendiata
-  Bosco incendiato
-  Pascolo percorso dal fuoco
-  Altro non vincolato

Fascicolo Territoriale n. 3_2011 - 2011

Legge regione Toscana n°39 del 21 marzo 2000 e successive modificazione ed integrazioni, concernenti la gestione del catasto dei boschi percorsi dal fuoco e dei pascoli percorsi dal fuoco situati entro 50 metri da tali boschi

Scadenze divieti vigenti sull'area

- Divieto ex Art.76 Comma 4/a: scade il **19/08/2021**
- Divieto ex Art.76 Comma 4/b: scade il **19/08/2016**
- Divieto ex Art.76 Comma 5/a: scade il **19/08/2026**
- Divieto ex Art.76 Comma 5/b: scade il **19/08/2031**
- Divieto ex Art.76 Comma 6: scade il **19/08/2026**
- Divieto ex Art.76 Comma 7: scade il **19/08/2016**

Elenco particelle catastali interessate dai divieti

Comune	Sezione	Foglio	Particella	Qualita' assegnata	Area incendiata [mq]
	B	24	57	MODELLO 26	1.333,28

Elenco proprietari Fascicolo Territoriale n. 3_2011 - 2011

Denominazione	C.F./P.I.	Indirizzo
BROGGI ANITA ALICE	BRGNLC36E64Z133T	



Fascicolo territoriale n. 3_2011 - 2011 Inquadramento su CTR - Scala 1:2000

- Area incendiata
- Bosco incendiato
- Pascolo percorso dal fuoco
- Altro non vincolato



Fascicolo territoriale n. 3_2011 - 2011 Inquadramento su Catasto - Scala 1:2000

- Area incendiata
- Bosco incendiato
- Pascolo percorso dal fuoco
- Altro non vincolato



Comune di Barberino Tavarnelle

Catasto incendi boschivi

**OGGETTO: L.R. N° 39/2000 e ss. mm. ed ii. - Catasto incendi boschivi
Fascicolo territoriale n. 4_2011 - 2011**

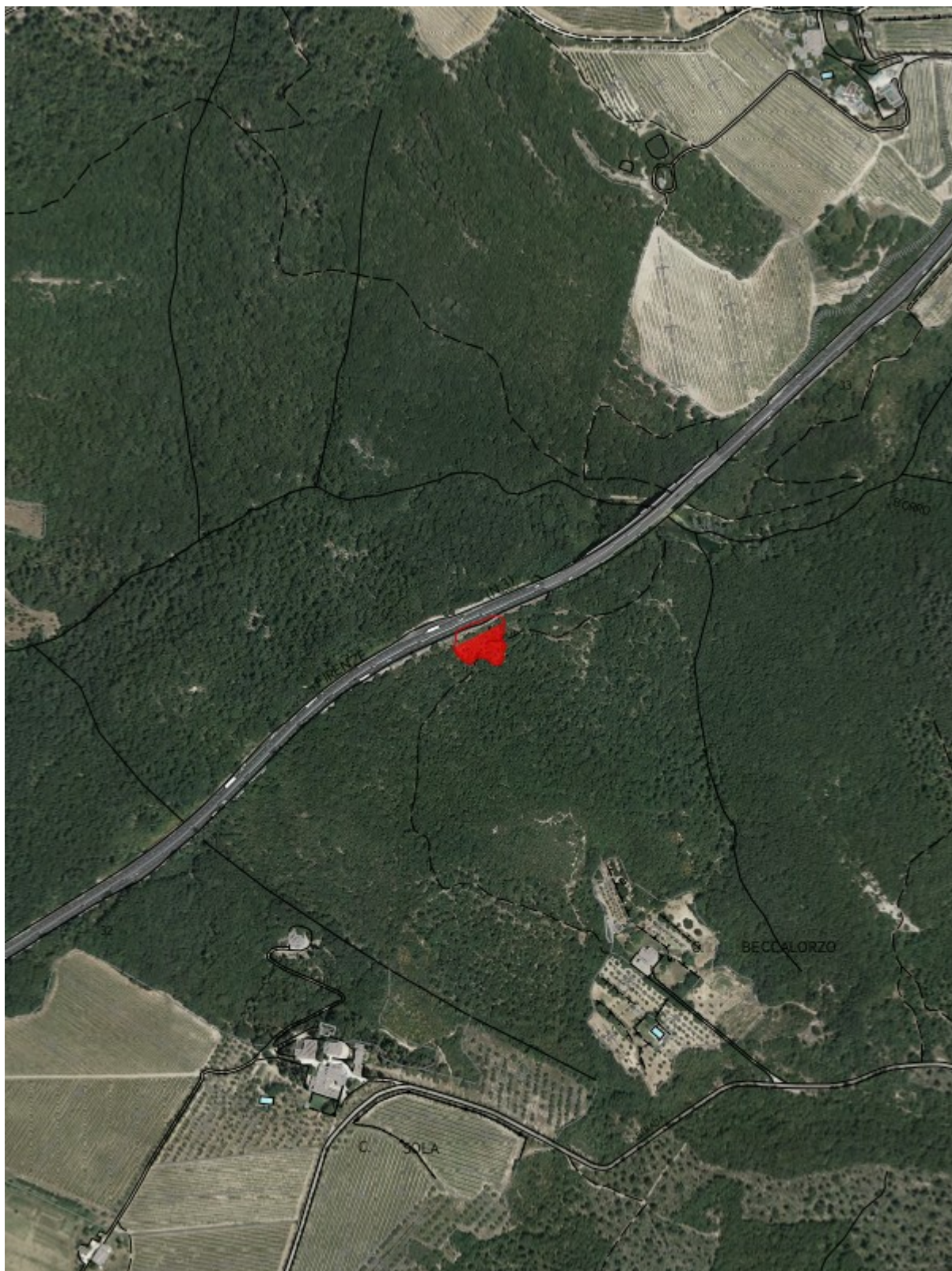
Incendio ricadente nel comune di: - Localita': **Superstrada FI-SI dir. Firenze km 32,500**

Data inizio incendio: 22/08/2011 00:00		Data fine incendio:	
Grado di pericolosità della zona (secondo il piano regionale antincendio)		Vincoli o area protetta	
Superficie incendio [mq]	1.418,35	Superficie pascolo entro 50m	0,00
Causa presunta			

Specie	Altezza media [m]	Superficie [ha]
Danno economico		Euro
TOTALE		0,00

Altitudine	Orografia	Esposizione	Vento	Pendenza	Precedenti incendi

Note



Fascicolo territoriale n. 4_2011 - 2011 Inquadramento generale - Scala 1:10000

- Area incendiata
- Bosco incendiato
- Pascolto percorso dal fuoco
- Altro non vincolato

Fascicolo Territoriale n. 4_2011 - 2011

Legge regione Toscana n°39 del 21 marzo 2000 e successive modificazione ed integrazioni, concernenti la gestione del catasto dei boschi percorsi dal fuoco e dei pascoli percorsi dal fuoco situati entro 50 metri da tali boschi

Scadenze divieti vigenti sull'area

~~-Divieto ex Art.76 Comma 4/a: scade il 22/08/2021~~

~~-Divieto ex Art.76 Comma 4/b: scade il 22/08/2016~~

- Divieto ex Art.76 Comma 5/a: scade il 22/08/2026

- Divieto ex Art.76 Comma 5/b: scade il 22/08/2031

- Divieto ex Art.76 Comma 6: scade il 22/08/2026

~~-Divieto ex Art.76 Comma 7: scade il 22/08/2016~~

Elenco particelle catastali interessate dai divieti





Comune	Sezione	Foglio	Particella	Qualita' assegnata	Area incendiata [mq]
	A	46	24	BOSCO MISTO	1.418,35

Elenco proprietari Fascicolo Territoriale n. 4_2011 - 2011

Denominazione	C.F./P.I.	Indirizzo
ROSSINI NATASCIA	RSSNSC73C43E512U	STRADA DI CERBAIA 10 50028 BARBERINO TAVARNELLE FI ITALIA



Fascicolo territoriale n. 4_2011 - 2011 Inquadramento su CTR - Scala 1:2000





-  Area incendiata
-  Bosco incendiato
-  Pascolo percorso dal fuoco
-  Altro non vincolato



fg.46 p.55

fg.46 p.24

Fascicolo territoriale n. 4_2011 - 2011 Inquadramento su Catasto - Scala 1:2000

-  Area incendiata
-  Bosco incendiato
-  Pascolto percorso dal fuoco
-  Altro non vincolato



Comune di Barberino Tavarnelle

Catasto incendi boschivi

**OGGETTO: L.R. N° 39/2000 e ss. mm. ed ii. - Catasto incendi boschivi
Fascicolo territoriale n. 5_2011 - 2011**

Incendio ricadente nel comune di: - Localita': **Strada Commenda**

Data inizio incendio: 26/08/2011 00:00		Data fine incendio:	
Grado di pericolosità della zona (secondo il piano regionale antincendio)		Vincoli o area protetta	
Superficie incendio [mq]	5.449,01	Superficie pascolo entro 50m	0,00
Causa presunta			





Specie	Altezza media [m]	Superficie [ha]
Danno economico		Euro
TOTALE		0,00

Altitudine	Orografia	Esposizione	Vento	Pendenza	Precedenti incendi

Note



Fascicolo territoriale n. 5_2011 - 2011 Inquadramento generale - Scala 1:10000

-  Area incendiata
-  Bosco incendiato
-  Pascolo percorso dal fuoco
-  Altro non vincolato

Fascicolo Territoriale n. 5_2011 - 2011

Legge regione Toscana n°39 del 21 marzo 2000 e successive modificazione ed integrazioni, concernenti la gestione del catasto dei boschi percorsi dal fuoco e dei pascoli percorsi dal fuoco situati entro 50 metri da tali boschi

Scadenze divieti vigenti sull'area

~~-Divieto ex Art.76 Comma 4/a: scade il 26/08/2021~~

~~-Divieto ex Art.76 Comma 4/b: scade il 26/08/2016~~

- Divieto ex Art.76 Comma 5/a: scade il 26/08/2026

- Divieto ex Art.76 Comma 5/b: scade il 26/08/2031

- Divieto ex Art.76 Comma 6: scade il 26/08/2026

~~-Divieto ex Art.76 Comma 7: scade il 26/08/2016~~

Elenco particelle catastali interessate dai divieti

Comune	Sezione	Foglio	Particella	Qualita' assegnata	Area incendiata [mq]
	B	19	11	MODELLO 26	4.449,69
	B	19	77	ULIVETO	864,84
	B	19	78	MODELLO 26	134,48

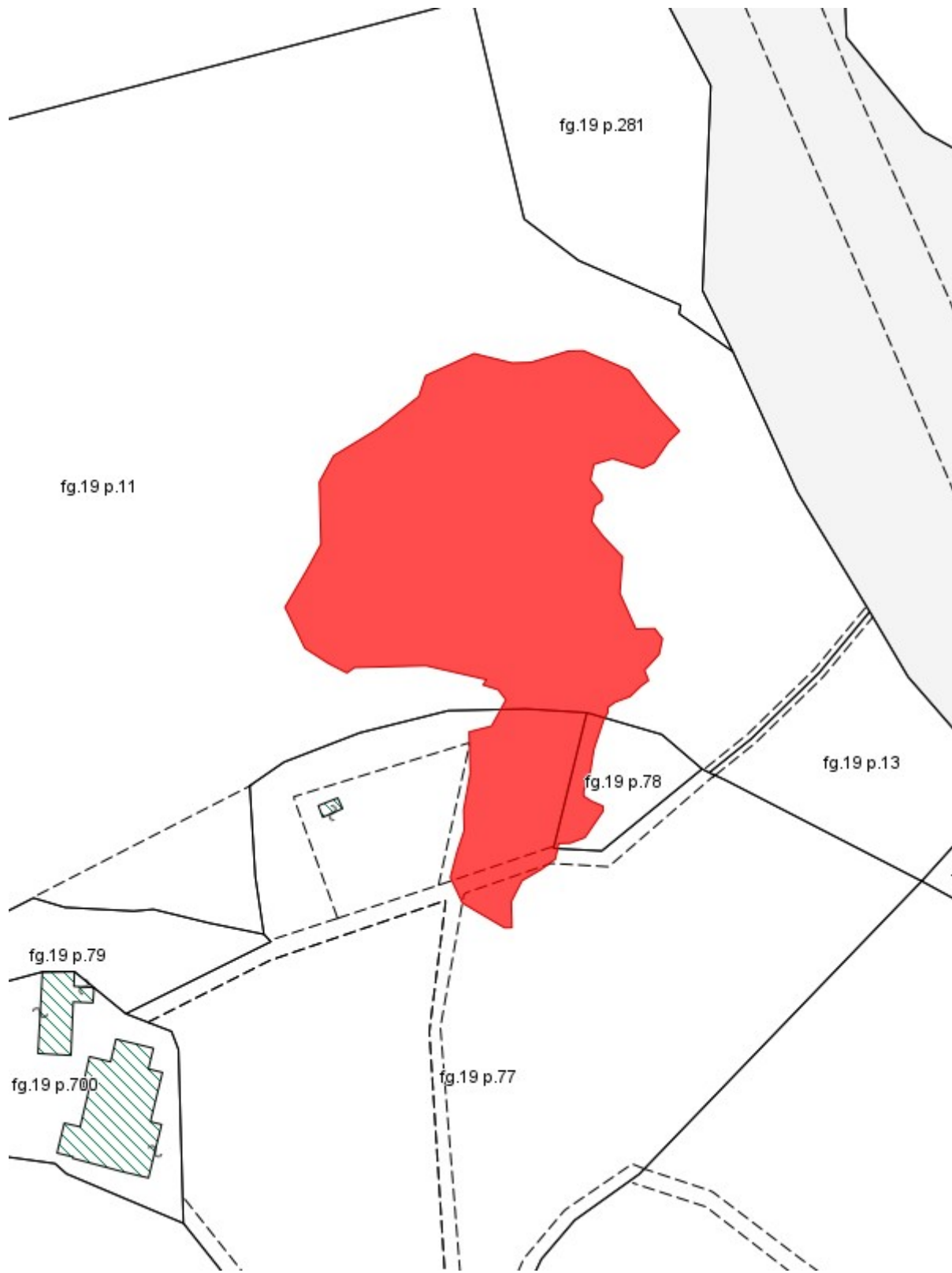
Elenco proprietari Fascicolo Territoriale n. 5_2011 - 2011

Denominazione	C.F./P.I.	Indirizzo
FABRI GUARINI GIOVANNI	FBRGNN62L07A809J	
FABRI GUARINI MARIA ELEONORA	FBRMLN52A42D612W	
FABRI GUARINI PIER GUIDO	FBRPGD54T26D612X	
LUISADA FRANCA	LSDFNC27C46D612M	







Fascicolo territoriale n. 5_2011 - 2011 Inquadramento su CTR - Scala 1:2000

- Area incendiata
- Bosco incendiato
- Pascolo percorso dal fuoco
- Altro non vincolato



Fascicolo territoriale n. 5_2011 - 2011 Inquadramento su Catasto - Scala 1:2000

-  Area incendiata
-  Bosco incendiato
-  Pascolto percorso dal fuoco
-  Altro non vincolato



Comune di Barberino Tavarnelle

Catasto incendi boschivi

**OGGETTO: L.R. N° 39/2000 e ss. mm. ed ii. - Catasto incendi boschivi
Fascicolo territoriale n. 6_2011 - 2011**

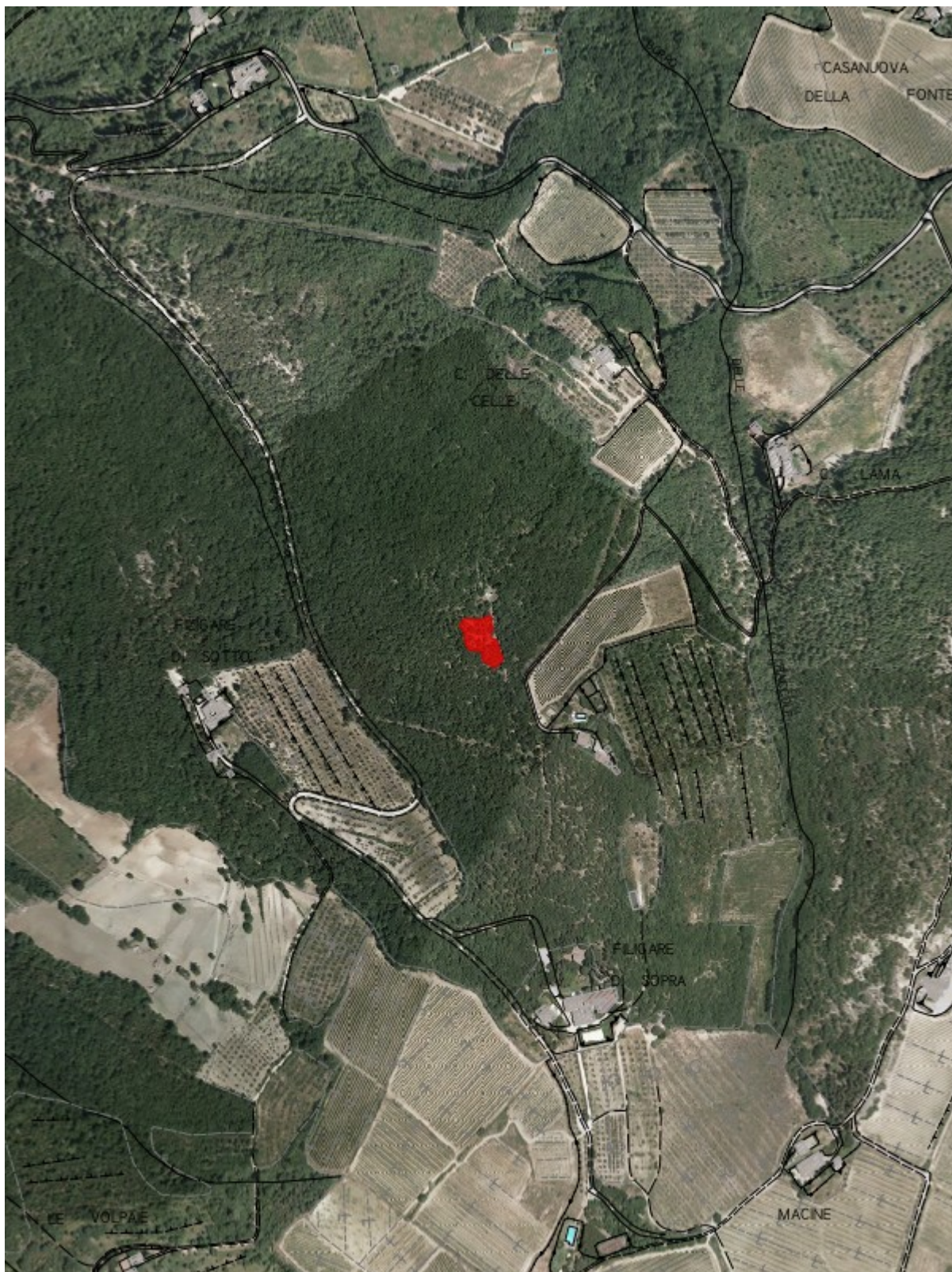
Incendio ricadente nel comune di: - Localita': **Filigare**

Data inizio incendio: 27/09/2011 00:00		Data fine incendio:	
Grado di pericolosità della zona (secondo il piano regionale antincendio)		Vincoli o area protetta	
Superficie incendio [mq]	1.395,81	Superficie pascolo entro 50m	0,00
Causa presunta			





Specie	Altezza media [m]	Superficie [ha]
Danno economico		Euro
TOTALE		0,00

Altitudine	Orografia	Esposizione	Vento	Pendenza	Precedenti incendi

Note



Fascicolo territoriale n. 6_2011 - 2011 Inquadramento generale - Scala 1:10000

-  Area incendiata
-  Bosco incendiato
-  Pascolo percorso dal fuoco
-  Altro non vincolato

Fascicolo Territoriale n. 6_2011 - 2011

Legge regione Toscana n°39 del 21 marzo 2000 e successive modificazione ed integrazioni, concernenti la gestione del catasto dei boschi percorsi dal fuoco e dei pascoli percorsi dal fuoco situati entro 50 metri da tali boschi

Scadenze divieti vigenti sull'area

~~-Divieto ex Art.76 Comma 4/a: scade il 27/09/2021~~

~~-Divieto ex Art.76 Comma 4/b: scade il 27/09/2016~~

- Divieto ex Art.76 Comma 5/a: scade il 27/09/2026

- Divieto ex Art.76 Comma 5/b: scade il 27/09/2031

- Divieto ex Art.76 Comma 6: scade il 27/09/2026

~~-Divieto ex Art.76 Comma 7: scade il 27/09/2016~~

Elenco particelle catastali interessate dai divieti





Comune	Sezione	Foglio	Particella	Qualita' assegnata	Area incendiata [mq]
	A	54	109	BOSCO MISTO	1.395,81

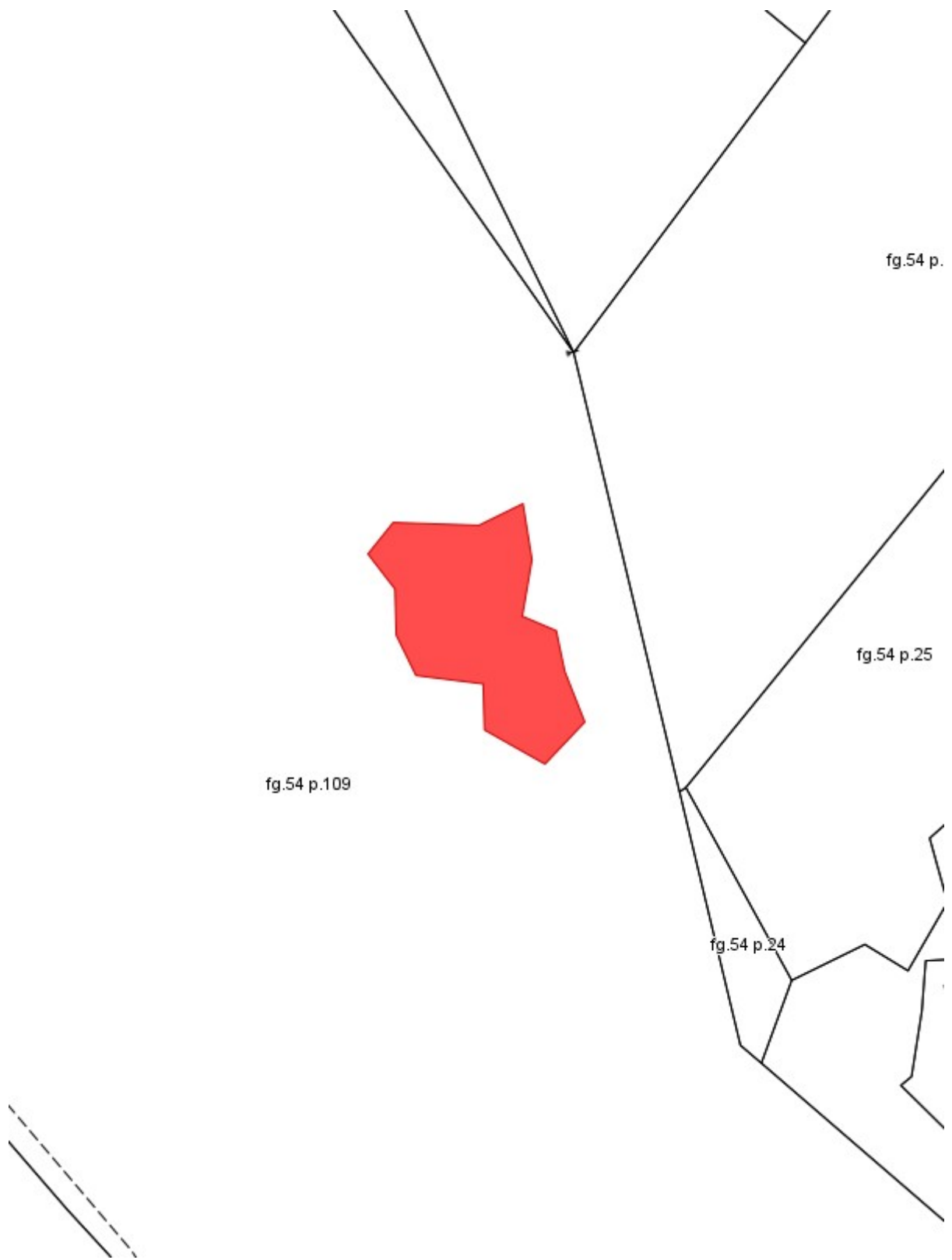
Elenco proprietari Fascicolo Territoriale n. 6_2011 - 2011

Denominazione	C.F./P.I.	Indirizzo
DEL CONTE SRL	01778810489	FIRENZE FI







Fascicolo territoriale n. 6_2011 - 2011 Inquadramento su CTR - Scala 1:2000

-  Area incendiata
-  Bosco incendiato
-  Pascolto percorso dal fuoco
-  Altro non vincolato



Fascicolo territoriale n. 6_2011 - 2011 Inquadramento su Catasto - Scala 1:2000

-  Area incendiata
-  Bosco incendiato
-  Pascolto percorso dal fuoco
-  Altro non vincolato



Comune di Barberino Tavarnelle

Catasto incendi boschivi

**OGGETTO: L.R. N° 39/2000 e ss. mm. ed ii. - Catasto incendi boschivi
Fascicolo territoriale n. 7_2011 - 2011**

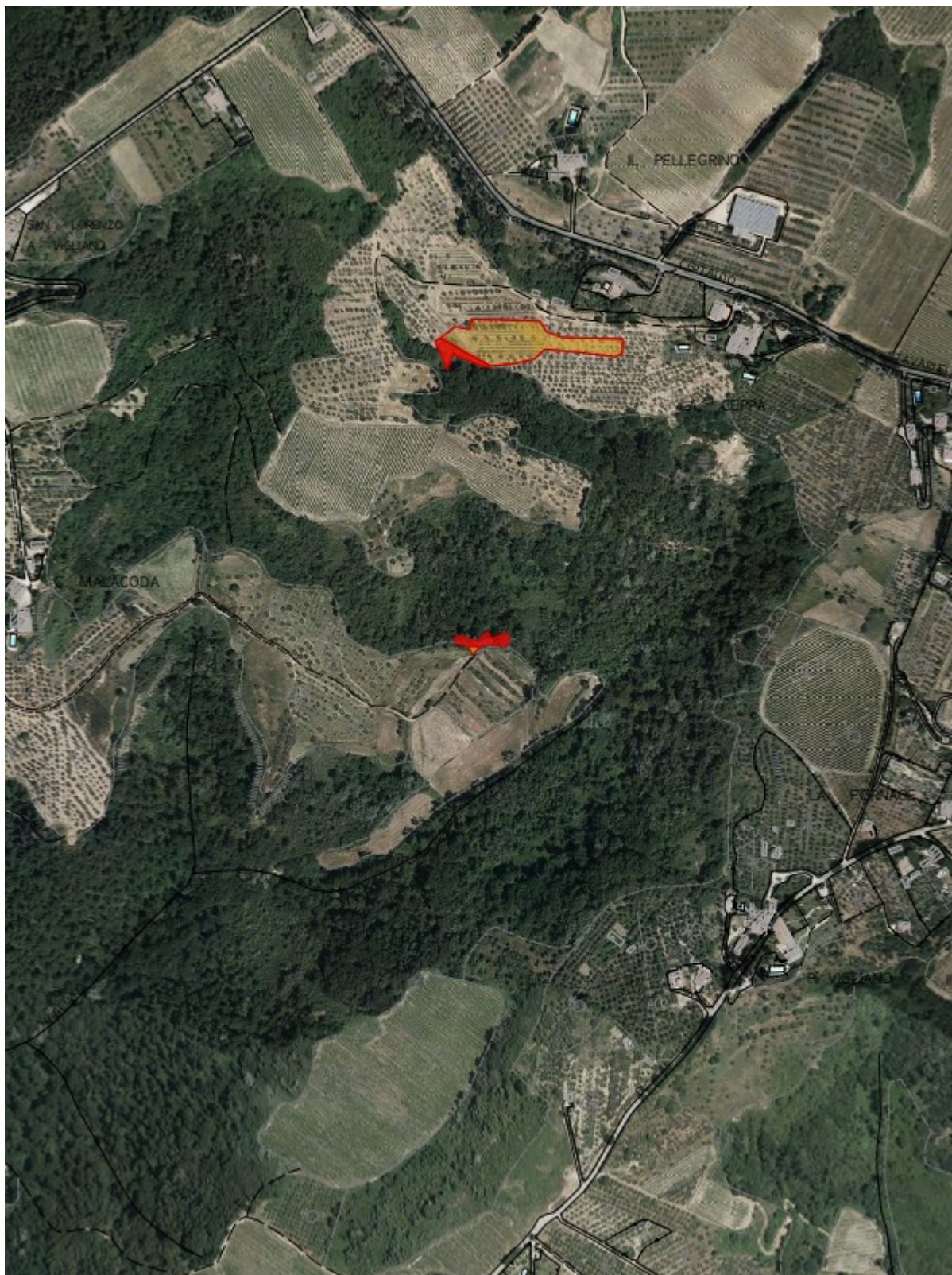
Incendio ricadente nel comune di: - Localita': **Vigliano - Malacoda**

Data inizio incendio: 08/10/2011 00:00		Data fine incendio:	
Grado di pericolosità della zona (secondo il piano regionale antincendio)		Vincoli o area protetta	
Superficie incendio [mq]	533,26	Superficie pascolo entro 50m	56,94
Causa presunta			





Specie	Altezza media [m]	Superficie [ha]
Danno economico		Euro
TOTALE		0,00

Altitudine	Orografia	Esposizione	Vento	Pendenza	Precedenti incendi

Note



Fascicolo territoriale n. 7_2011 - 2011 Inquadramento generale - Scala 1:10000

-  Area incendiata
-  Bosco incendiato
-  Pascolto percorso dal fuoco
-  Altro non vincolato

Fascicolo Territoriale n. 7_2011 - 2011

Legge regione Toscana n°39 del 21 marzo 2000 e successive modificazione ed integrazioni, concernenti la gestione del catasto dei boschi percorsi dal fuoco e dei pascoli percorsi dal fuoco situati entro 50 metri da tali boschi

Scadenze divieti vigenti sull'area

~~-Divieto ex Art.76 Comma 4/a: scade il 08/10/2021~~

~~-Divieto ex Art.76 Comma 4/b: scade il 08/10/2016~~

- Divieto ex Art.76 Comma 5/a: scade il 08/10/2026

- Divieto ex Art.76 Comma 5/b: scade il 08/10/2031

- Divieto ex Art.76 Comma 6: scade il 08/10/2026

~~-Divieto ex Art.76 Comma 7: scade il 08/10/2016~~

Elenco particelle catastali interessate dai divieti





Comune	Sezione	Foglio	Particella	Qualita' assegnata	Area incendiata [mq]
	A	4	52	PASC CESPUG	42,02
	A	4	71	SEMIN ARBOR	67,70
	A	4	72	ULIVETO	480,49

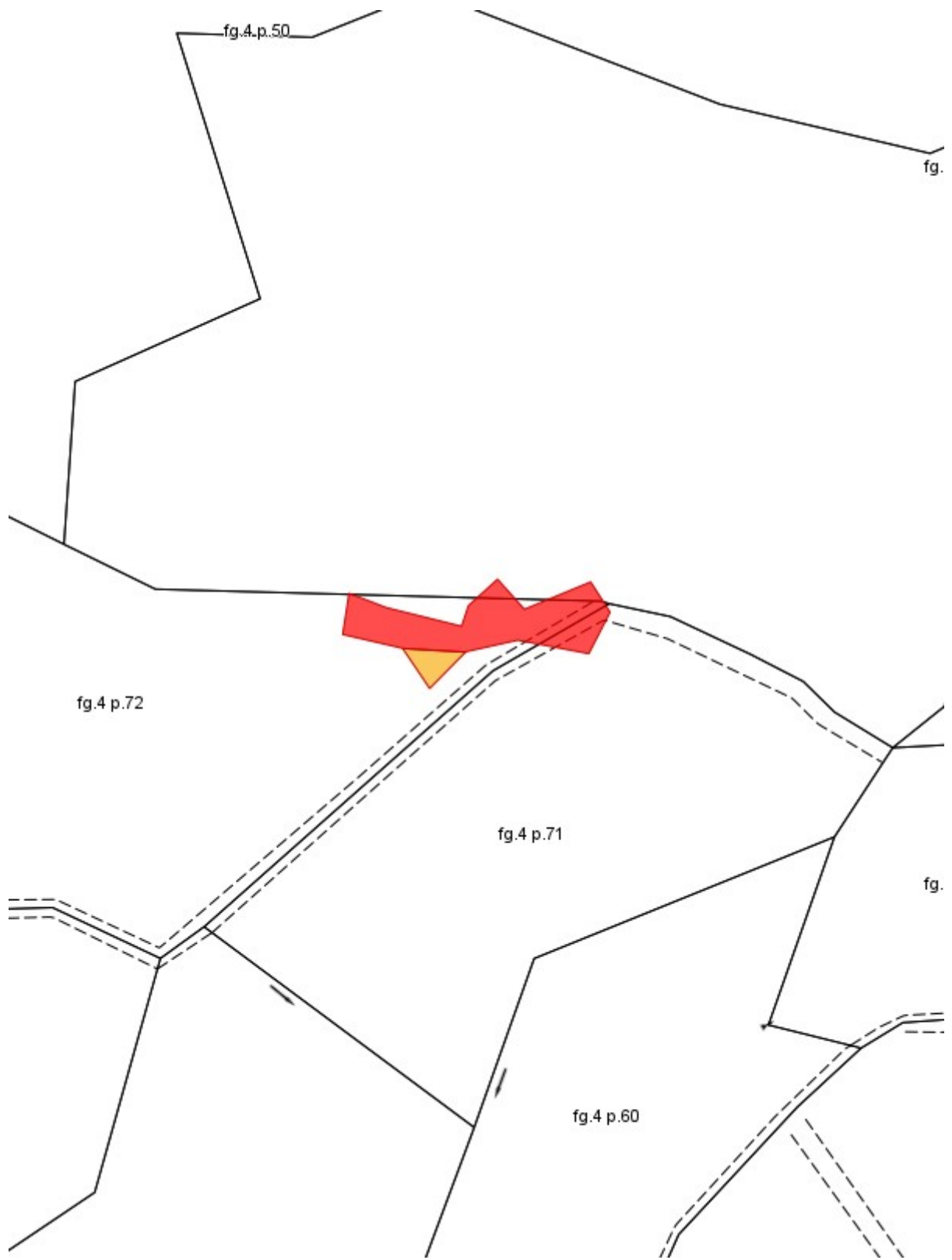
Elenco proprietari Fascicolo Territoriale n. 7_2011 - 2011

Denominazione	C.F./P.I.	Indirizzo
BARTELT FELIX	BRTFLX72L11Z112O	
BARTELT STEPHAN	BRTSPH41S29Z112F	
SHELLACK JULIE	SCHJLU70D59Z112P	







Fascicolo territoriale n. 7_2011 - 2011 Inquadramento su CTR - Scala 1:2000

-  Area incendiata
-  Bosco incendiato
-  Pascolo percorso dal fuoco
-  Altro non vincolato



Fascicolo territoriale n. 7_2011 - 2011 Inquadramento su Catasto - Scala 1:2000

-  Area incendiata
-  Bosco incendiato
-  Pascolto percorso dal fuoco
-  Altro non vincolato



Comune di Barberino Tavarnelle

Catasto incendi boschivi

**OGGETTO: L.R. N° 39/2000 e ss. mm. ed ii. - Catasto incendi boschivi
Fascicolo territoriale n. 1_2012 - 2012**

Incendio ricadente nel comune di: - Localita': **Podere Salicotti**

Data inizio incendio: 28/01/2012 00:00		Data fine incendio:	
Grado di pericolosità della zona (secondo il piano regionale antincendio)		Vincoli o area protetta	
Superficie incendio [mq]	2.151,00	Superficie pascolo entro 50m	0,00
Causa presunta			





Specie	Altezza media [m]	Superficie [ha]
Danno economico		Euro
TOTALE		0,00

Altitudine	Orografia	Esposizione	Vento	Pendenza	Precedenti incendi

Note



Fascicolo territoriale n. 1_2012 - 2012 Inquadramento generale - Scala 1:10000

-  Area incendiata
-  Bosco incendiato
-  Pascolo percorso dal fuoco
-  Altro non vincolato

Fascicolo Territoriale n. 1_2012 - 2012

Legge regione Toscana n°39 del 21 marzo 2000 e successive modificazione ed integrazioni, concernenti la gestione del catasto dei boschi percorsi dal fuoco e dei pascoli percorsi dal fuoco situati entro 50 metri da tali boschi

Scadenze divieti vigenti sull'area

~~-Divieto ex Art.76 Comma 4/a: scade il 28/01/2022~~

~~-Divieto ex Art.76 Comma 4/b: scade il 28/01/2017~~

- Divieto ex Art.76 Comma 5/a: scade il 28/01/2027

- Divieto ex Art.76 Comma 5/b: scade il 28/01/2032

- Divieto ex Art.76 Comma 6: scade il 28/01/2027

~~-Divieto ex Art.76 Comma 7: scade il 28/01/2017~~

Elenco particelle catastali interessate dai divieti





Comune	Sezione	Foglio	Particella	Qualita' assegnata	Area incendiata [mq]
	B	21	220	BOSCO CEDUO	2.151,00

Elenco proprietari Fascicolo Territoriale n. 1_2012 - 2012

Denominazione	C.F./P.I.	Indirizzo
ZAZZERI GIULIA	ZZZGLI69H67D612V	VIA IL PASSIGNANO 29 50028 BARBERINO TAVARNELLE FI ITALIA







Fascicolo territoriale n. 1_2012 - 2012 Inquadramento su CTR - Scala 1:2000

-  Area incendiata
-  Bosco incendiato
-  Pascolto percorso dal fuoco
-  Altro non vincolato



Fascicolo territoriale n. 1_2012 - 2012 Inquadramento su Catasto - Scala 1:2000

-  Area incendiata
-  Bosco incendiato
-  Pascolto percorso dal fuoco
-  Altro non vincolato



Comune di Barberino Tavarnelle

Catasto incendi boschivi

**OGGETTO: L.R. N° 39/2000 e ss. mm. ed ii. - Catasto incendi boschivi
Fascicolo territoriale n. 2_2012 - 2012**

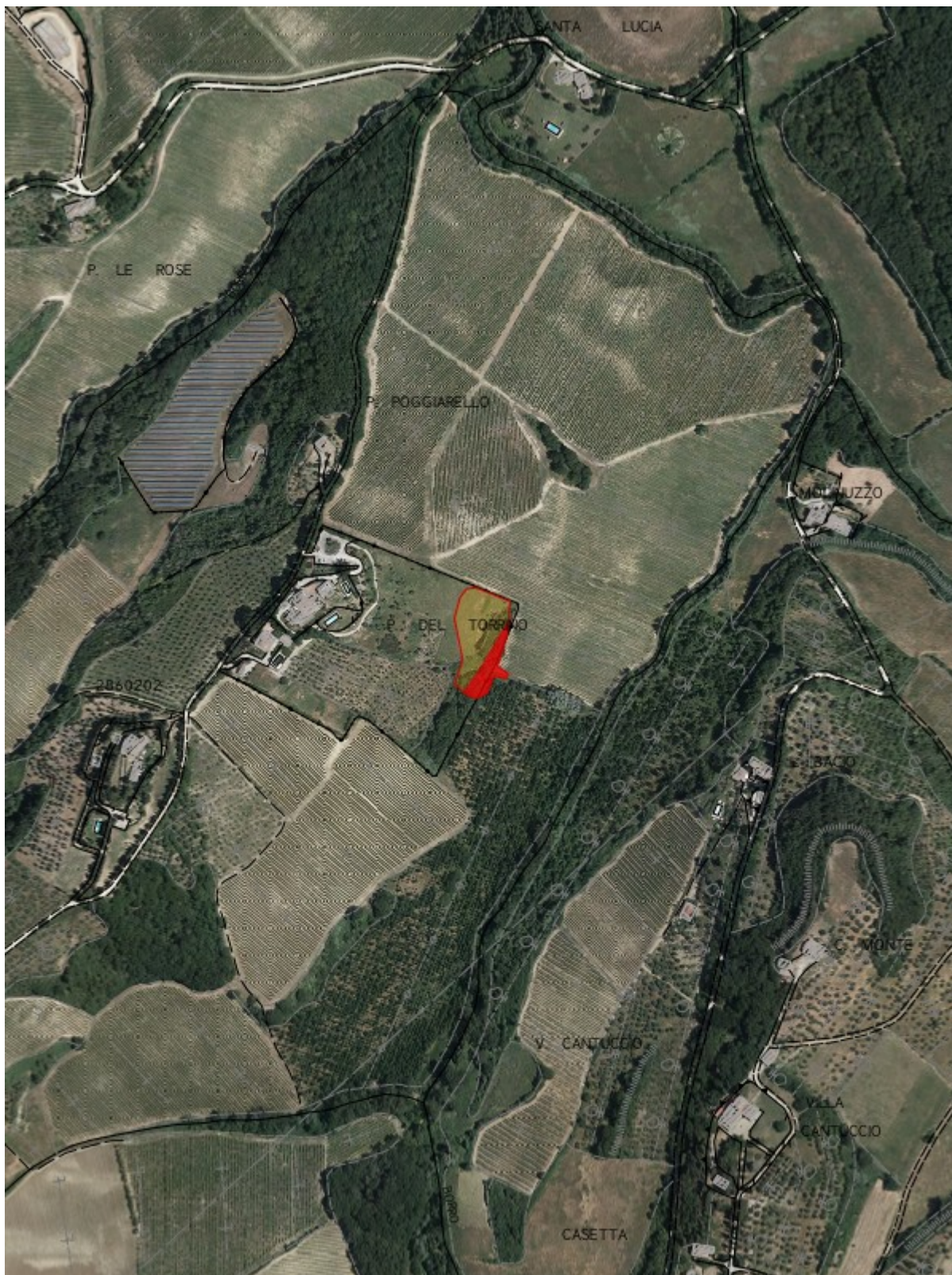
Incendio ricadente nel comune di: - Localita': **Pergolato**

Data inizio incendio: 14/03/2012 00:00		Data fine incendio:	
Grado di pericolosità della zona (secondo il piano regionale antincendio)		Vincoli o area protetta	
Superficie incendio [mq]	1.320,85	Superficie pascolo entro 50m	0,00
Causa presunta			





Specie	Altezza media [m]	Superficie [ha]
Danno economico		Euro
TOTALE		0,00

Altitudine	Orografia	Esposizione	Vento	Pendenza	Precedenti incendi

Note



Fascicolo territoriale n. 2_2012 - 2012 Inquadramento generale - Scala 1:10000

-  Area incendiata
-  Bosco incendiato
-  Pascolo percorso dal fuoco
-  Altro non vincolato

Fascicolo Territoriale n. 2_2012 - 2012

Legge regione Toscana n°39 del 21 marzo 2000 e successive modificazione ed integrazioni, concernenti la gestione del catasto dei boschi percorsi dal fuoco e dei pascoli percorsi dal fuoco situati entro 50 metri da tali boschi

Scadenze divieti vigenti sull'area

~~-Divieto ex Art.76 Comma 4/a: scade il 14/03/2022~~

~~-Divieto ex Art.76 Comma 4/b: scade il 14/03/2017~~

- Divieto ex Art.76 Comma 5/a: scade il 14/03/2027

- Divieto ex Art.76 Comma 5/b: scade il 14/03/2032

- Divieto ex Art.76 Comma 6: scade il 14/03/2027

~~-Divieto ex Art.76 Comma 7: scade il 14/03/2017~~

Elenco particelle catastali interessate dai divieti





Comune	Sezione	Foglio	Particella	Qualita' assegnata	Area incendiata [mq]
	B	1	13	MODELLO 26	718,62
	B	1	33	BOSCO CEDUO	602,23

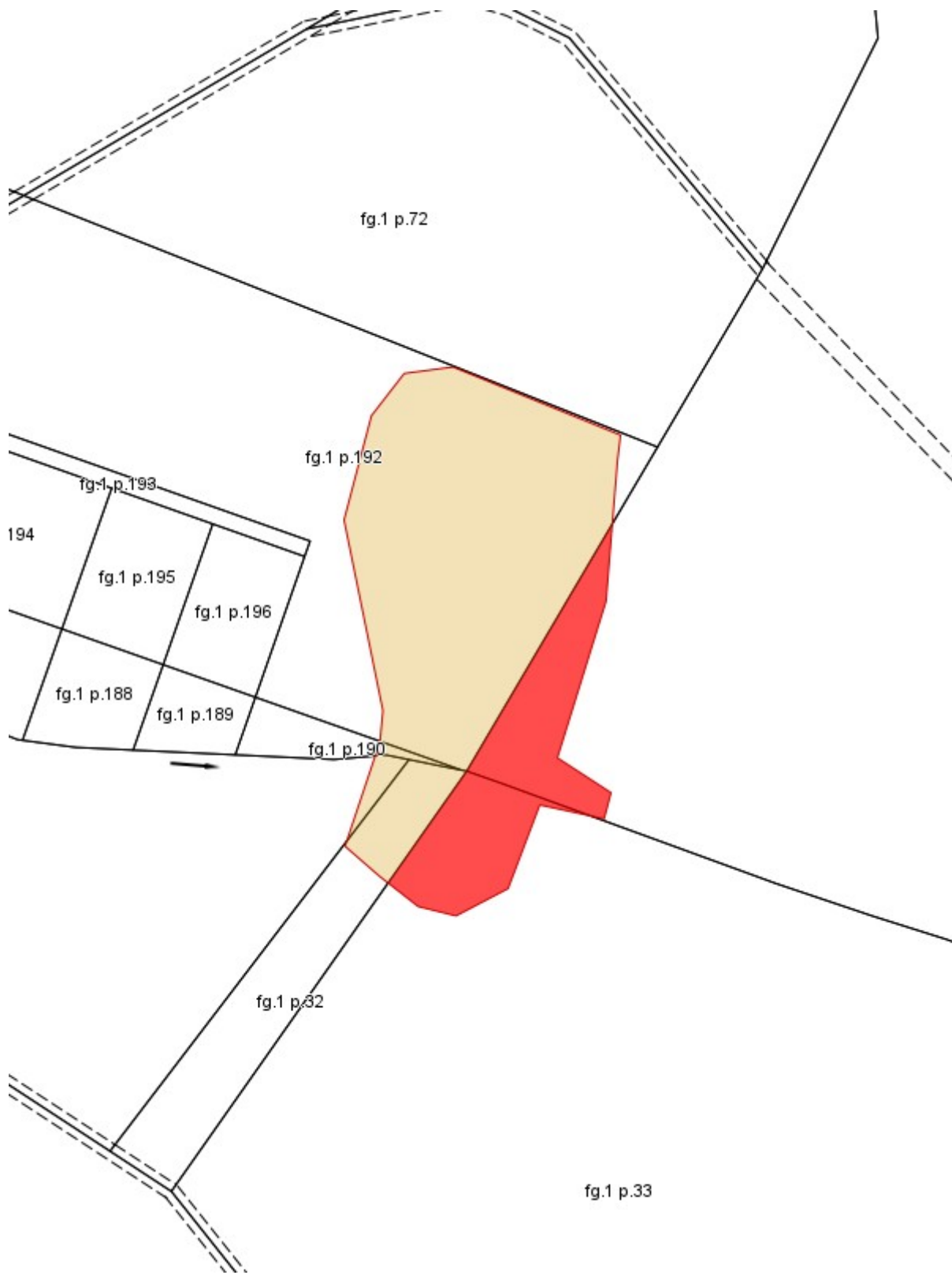
Elenco proprietari Fascicolo Territoriale n. 2_2012 - 2012

Denominazione	C.F./P.I.	Indirizzo
SOCIETA' AGRICOLA PRINCIPESSA LEILA SRL	07140230488	FIRENZE FI
CONTICELLI GIANNI	CNTGNN68D26D612M	
CONTICELLI PAOLO	CNTPLA51H09H791G	PIAZZA DOMENICO CRESTI 3 50028 BARBERINO TAVARNELLE FI ITALIA
CONTICELLI PIERO	CNTPRI56T24H791K	
CONTICELLI STEFANO	CNTSFN63E08D612Q	



Fascicolo territoriale n. 2_2012 - 2012 Inquadramento su CTR - Scala 1:2000

-  Area incendiata
-  Bosco incendiato
-  Pascolo percorso dal fuoco
-  Altro non vincolato



Fascicolo territoriale n. 2_2012 - 2012 Inquadramento su Catasto - Scala 1:2000

- Area incendiata
- Bosco incendiato
- Pascolo percorso dal fuoco
- Altro non vincolato



Comune di Barberino Tavarnelle

Catasto incendi boschivi

**OGGETTO: L.R. N° 39/2000 e ss. mm. ed ii. - Catasto incendi boschivi
Fascicolo territoriale n. 3_2012 - 2012**

Incendio ricadente nel comune di: - Localita': **San Martino**

Data inizio incendio: 29/06/2012 00:00		Data fine incendio:	
Grado di pericolosità della zona (secondo il piano regionale antincendio)		Vincoli o area protetta	
Superficie incendio [mq]	38,18	Superficie pascolo entro 50m	0,00
Causa presunta			

Specie	Altezza media [m]	Superficie [ha]
Danno economico		Euro
TOTALE		0,00

Altitudine	Orografia	Esposizione	Vento	Pendenza	Precedenti incendi

Note



Fascicolo territoriale n. 3_2012 - 2012 Inquadramento generale - Scala 1:10000

- Area incendiata
- Bosco incendiato
- Pascolo percorso dal fuoco
- Altro non vincolato

Fascicolo Territoriale n. 3_2012 - 2012

Legge regione Toscana n°39 del 21 marzo 2000 e successive modificazione ed integrazioni, concernenti la gestione del catasto dei boschi percorsi dal fuoco e dei pascoli percorsi dal fuoco situati entro 50 metri da tali boschi

Scadenze divieti vigenti sull'area

~~-Divieto ex Art.76 Comma 4/a: scade il 29/06/2022~~

~~-Divieto ex Art.76 Comma 4/b: scade il 29/06/2017~~

- Divieto ex Art.76 Comma 5/a: scade il 29/06/2027

- Divieto ex Art.76 Comma 5/b: scade il 29/06/2032

- Divieto ex Art.76 Comma 6: scade il 29/06/2027

~~-Divieto ex Art.76 Comma 7: scade il 29/06/2017~~

Elenco particelle catastali interessate dai divieti





Comune	Sezione	Foglio	Particella	Qualita' assegnata	Area incendiata [mq]
	A	38	12	ULIVETO	0,01
	A	38	141	ULIV VIGNET	19,93
	A	38	202	ENTE URBANO	1,40
	A	38	203	ULIVETO	16,84

Elenco proprietari Fascicolo Territoriale n. 3_2012 - 2012

Denominazione	C.F./P.I.	Indirizzo
BARTALINI DANIELA	BRTDNL44H51C847M	LOCALITA' S. MARTINO AI COLLI 6 50028 BARBERINO TAVARNELLE FI ITALIA
SCARPELLI ADRIANA	SCRDRN49T49A461O	
SCARPELLI ALESSIA	SCRLSS70E51G752X	
STEFANI LUCILLA	STFLLL65R50A633Z	LOCALITA' S. MARTINO AI COLLI 6 50028 BARBERINO TAVARNELLE FI ITALIA
STEFANI ANDREA	STFNDR72B22G752K	LOCALITA' S. MARTINO AI COLLI 4 50028 BARBERINO TAVARNELLE FI ITALIA



Fascicolo territoriale n. 3_2012 - 2012 Inquadramento su CTR - Scala 1:2000

-  Area incendiata
-  Bosco incendiato
-  Pascolto percorso dal fuoco
-  Altro non vincolato



Fascicolo territoriale n. 3_2012 - 2012 Inquadramento su Catasto - Scala 1:2000

- Area incendiata
- Bosco incendiato
- Pascolto percorso dal fuoco
- Altro non vincolato



Comune di Barberino Tavarnelle

Catasto incendi boschivi

**OGGETTO: L.R. N° 39/2000 e ss. mm. ed ii. - Catasto incendi boschivi
Fascicolo territoriale n. 1_2013 - 2013**

Incendio ricadente nel comune di: - Localita': **San Pietro in Bossolo**

Data inizio incendio: 30/06/2013 00:00		Data fine incendio:	
Grado di pericolosità della zona (secondo il piano regionale antincendio)		Vincoli o area protetta	
Superficie incendio [mq]	127,20	Superficie pascolo entro 50m	0,00
Causa presunta			

Specie	Altezza media [m]	Superficie [ha]
Danno economico		Euro
TOTALE		0,00

Altitudine	Orografia	Esposizione	Vento	Pendenza	Precedenti incendi

Note



Fascicolo territoriale n. 1_2013 - 2013 Inquadramento generale - Scala 1:10000

- Area incendiata
- Bosco incendiato
- Pascolto percorso dal fuoco
- Altro non vincolato

Fascicolo Territoriale n. 1_2013 - 2013

Legge regione Toscana n°39 del 21 marzo 2000 e successive modificazione ed integrazioni, concernenti la gestione del catasto dei boschi percorsi dal fuoco e dei pascoli percorsi dal fuoco situati entro 50 metri da tali boschi

Scadenze divieti vigenti sull'area

~~-Divieto ex Art.76 Comma 4/a: scade il 30/06/2023~~

~~-Divieto ex Art.76 Comma 4/b: scade il 30/06/2018~~

- Divieto ex Art.76 Comma 5/a: scade il 30/06/2028

- Divieto ex Art.76 Comma 5/b: scade il 30/06/2033

- Divieto ex Art.76 Comma 6: scade il 30/06/2028

~~-Divieto ex Art.76 Comma 7: scade il 30/06/2018~~

Elenco particelle catastali interessate dai divieti

Comune	Sezione	Foglio	Particella	Qualita' assegnata	Area incendiata [mq]
	B	32	64	MODELLO 26	47,54
	B	32	314	BOSCO MISTO	79,66

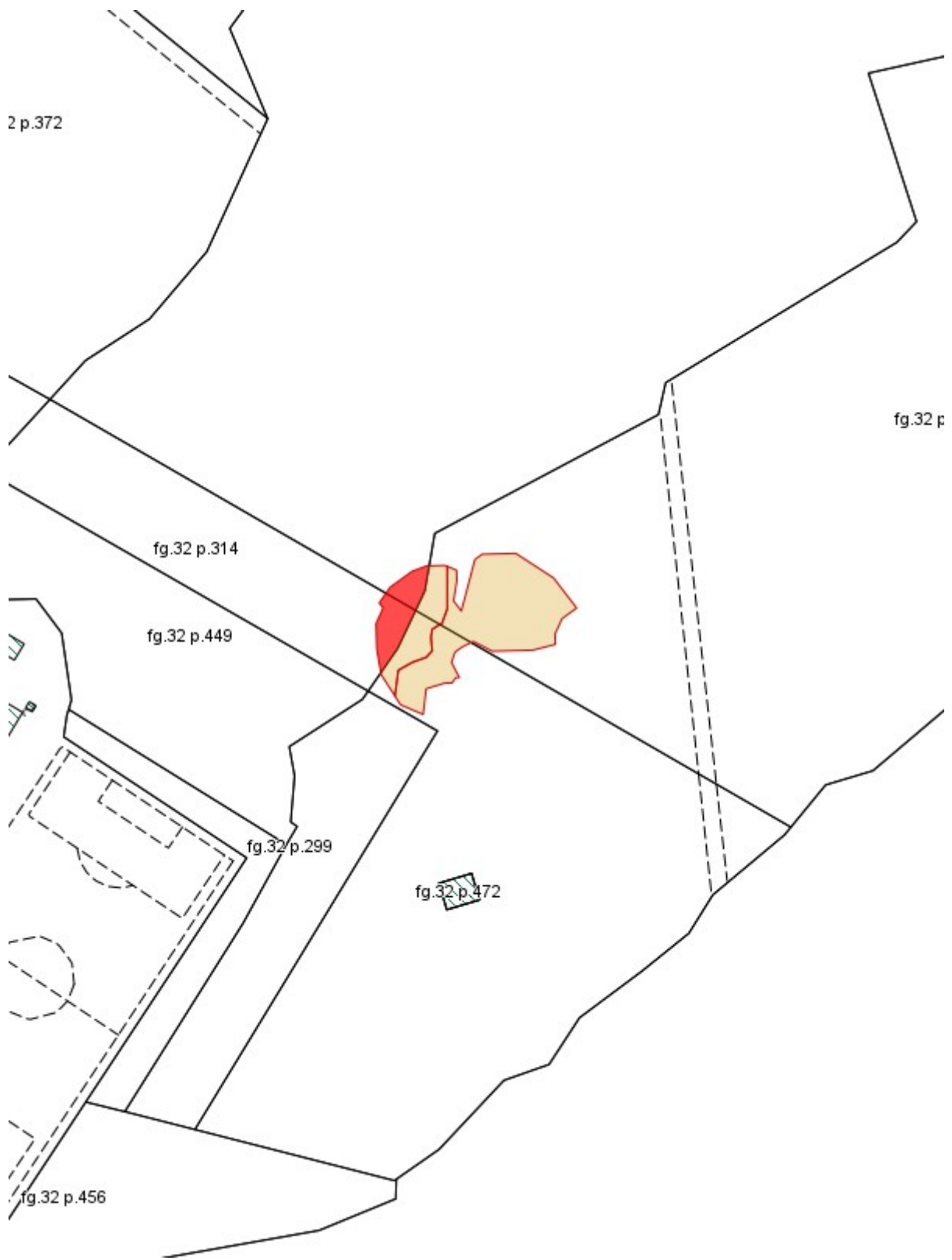
Elenco proprietari Fascicolo Territoriale n. 1_2013 - 2013

Denominazione	C.F./P.I.	Indirizzo
FINOLEA S.R.L. CON SEDE IN TAVARNELLE V.P.	01195380512	
COMUNE DI TAVARNELLE VAL DI PESA (FI)	01216860484	TAVARNELLE VAL DI PESA FI







Fascicolo territoriale n. 1_2013 - 2013 Inquadramento su CTR - Scala 1:2000

- Area incendiata
- Bosco incendiato
- Pascolo percorso dal fuoco
- Altro non vincolato



Fascicolo territoriale n. 1_2013 - 2013 Inquadramento su Catasto - Scala 1:2000

-  Area incendiata
-  Bosco incendiato
-  Pascolto percorso dal fuoco
-  Altro non vincolato



Comune di Barberino Tavarnelle

Catasto incendi boschivi

**OGGETTO: L.R. N° 39/2000 e ss. mm. ed ii. - Catasto incendi boschivi
Fascicolo territoriale n. 1_2015 - 2015**

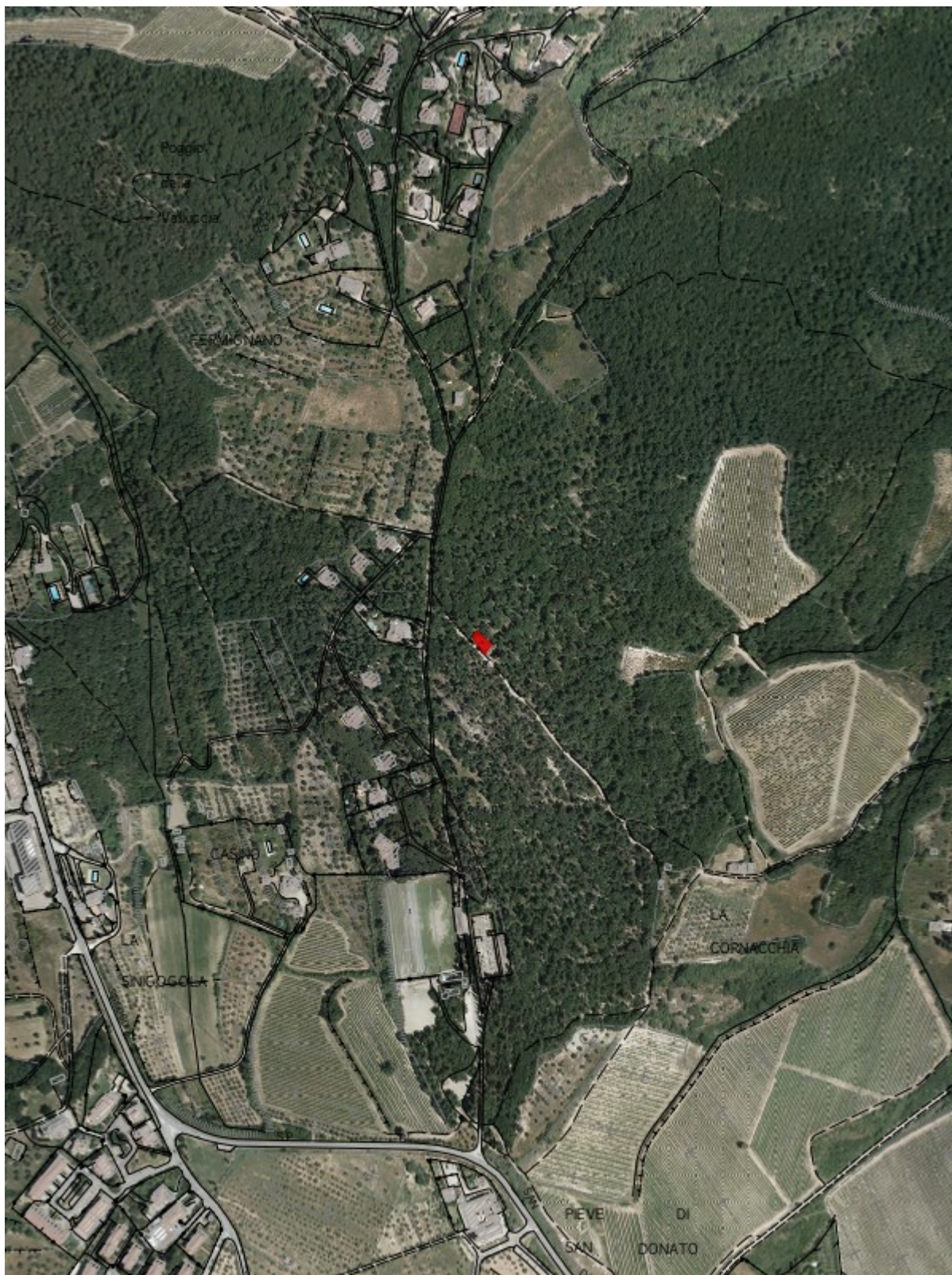
Incendio ricadente nel comune di: - Localita': **San Donato in Poggio**

Data inizio incendio: 19/07/2015 00:00		Data fine incendio:	
Grado di pericolosità della zona (secondo il piano regionale antincendio)		Vincoli o area protetta	
Superficie incendio [mq]	203,38	Superficie pascolo entro 50m	0,00
Causa presunta			





Specie	Altezza media [m]	Superficie [ha]
Danno economico		Euro
TOTALE		0,00

Altitudine	Orografia	Esposizione	Vento	Pendenza	Precedenti incendi

Note



Fascicolo territoriale n. 1_2015 - 2015 Inquadramento generale - Scala 1:10000

-  Area incendiata
-  Bosco incendiato
-  Pascolo percorso dal fuoco
-  Altro non vincolato

Fascicolo Territoriale n. 1_2015 - 2015

Legge regione Toscana n°39 del 21 marzo 2000 e successive modificazione ed integrazioni, concernenti la gestione del catasto dei boschi percorsi dal fuoco e dei pascoli percorsi dal fuoco situati entro 50 metri da tali boschi

Scadenze divieti vigenti sull'area

- Divieto ex Art.76 Comma 4/a: scade il **19/07/2025**
- ~~- Divieto ex Art.76 Comma 4/b: scade il **19/07/2020**~~
- Divieto ex Art.76 Comma 5/a: scade il **19/07/2030**
- Divieto ex Art.76 Comma 5/b: scade il **19/07/2035**
- Divieto ex Art.76 Comma 6: scade il **19/07/2030**
- ~~- Divieto ex Art.76 Comma 7: scade il **19/07/2020**~~

Elenco particelle catastali interessate dai divieti





Comune	Sezione	Foglio	Particella	Qualita' assegnata	Area incendiata [mq]
	B	53	42	BOSCO MISTO	203,38

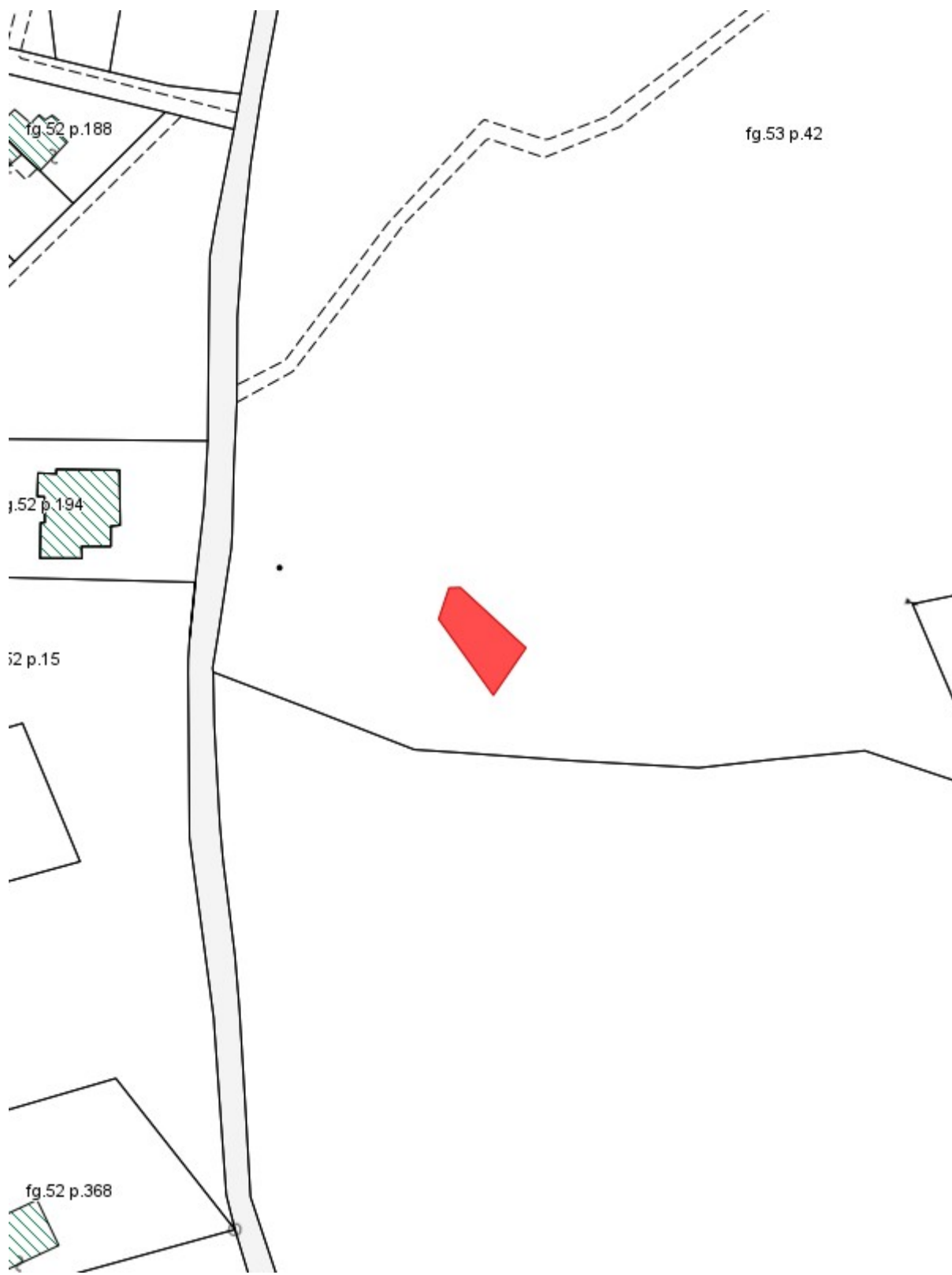
Elenco proprietari Fascicolo Territoriale n. 1_2015 - 2015

Denominazione	C.F./P.I.	Indirizzo
ISTITUTO PER IL SOSTENTAMENTO DEL CLERO DELLA DIOCESI DI FIRENZE	94015260485	FIRENZE FI







Fascicolo territoriale n. 1_2015 - 2015 Inquadramento su CTR - Scala 1:2000

-  Area incendiata
-  Bosco incendiato
-  Pascolo percorso dal fuoco
-  Altro non vincolato



Fascicolo territoriale n. 1_2015 - 2015 Inquadramento su Catasto - Scala 1:2000

-  Area incendiata
-  Bosco incendiato
-  Pascolto percorso dal fuoco
-  Altro non vincolato



Comune di Barberino Tavarnelle

Catasto incendi boschivi

**OGGETTO: L.R. N° 39/2000 e ss. mm. ed ii. - Catasto incendi boschivi
Fascicolo territoriale n. 1_2016 - 2016**

Incendio ricadente nel comune di: - Localita': **Badia a Passignano**

Data inizio incendio: 25/07/2016 00:00		Data fine incendio:	
Grado di pericolosità della zona (secondo il piano regionale antincendio)		Vincoli o area protetta	
Superficie incendio [mq]	35,64	Superficie pascolo entro 50m	0,00
Causa presunta			

Specie	Altezza media [m]	Superficie [ha]
Danno economico		Euro
TOTALE		0,00

Altitudine	Orografia	Esposizione	Vento	Pendenza	Precedenti incendi

Note



Fascicolo territoriale n. 1_2016 - 2016 Inquadramento generale - Scala 1:10000

- Area incendiata
- Bosco incendiato
- Pascolo percorso dal fuoco
- Altro non vincolato

Fascicolo Territoriale n. 1_2016 - 2016

Legge regione Toscana n°39 del 21 marzo 2000 e successive modificazione ed integrazioni, concernenti la gestione del catasto dei boschi percorsi dal fuoco e dei pascoli percorsi dal fuoco situati entro 50 metri da tali boschi

Scadenze divieti vigenti sull'area

- Divieto ex Art.76 Comma 4/a: scade il **25/07/2026**
- ~~- Divieto ex Art.76 Comma 4/b: scade il 25/07/2021~~
- Divieto ex Art.76 Comma 5/a: scade il **25/07/2031**
- Divieto ex Art.76 Comma 5/b: scade il **25/07/2036**
- Divieto ex Art.76 Comma 6: scade il **25/07/2031**
- ~~- Divieto ex Art.76 Comma 7: scade il 25/07/2021~~

Elenco particelle catastali interessate dai divieti





Comune	Sezione	Foglio	Particella	Qualita' assegnata	Area incendiata [mq]
	B	21	220	BOSCO CEDUO	16,75
	B	21	489	MODELLO 26	18,89

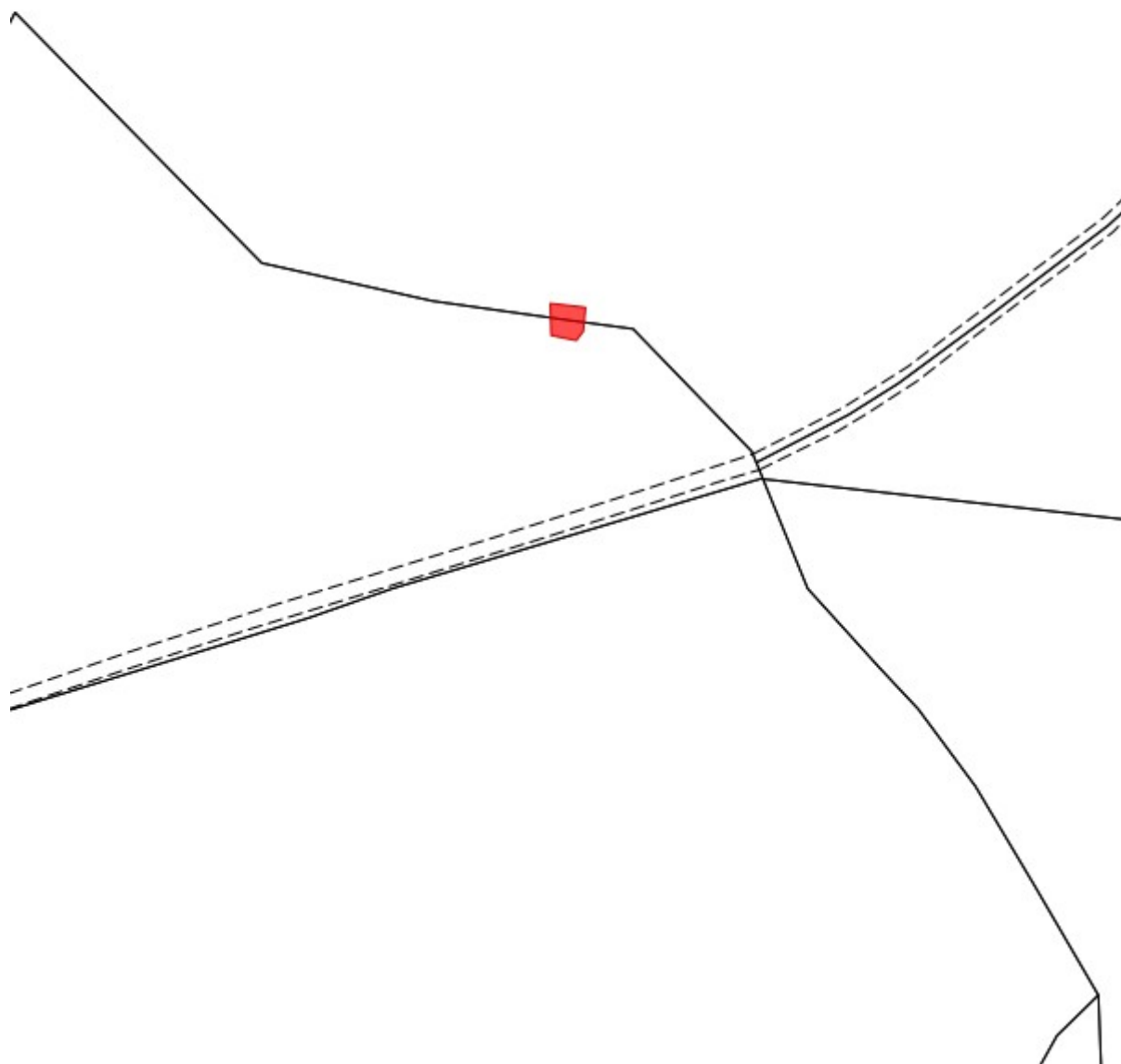
Elenco proprietari Fascicolo Territoriale n. 1_2016 - 2016

Denominazione	C.F./P.I.	Indirizzo
FROSALI MANUELA	FRSMNL70P44D612M	STRADA DI BADIA A PASSIGNANO 7 50028 BARBERINO TAVARNELLE FI ITALIA
PUCCI ELEONORA	PCCLNR30A64L067M	STRADA DI BADIA A PASSIGNANO 7 50028 BARBERINO TAVARNELLE FI ITALIA
ZAZZERI GIULIA	ZZZGLI69H67D612V	VIA IL PASSIGNANO 29 50028 BARBERINO TAVARNELLE FI ITALIA







Fascicolo territoriale n. 1_2016 - 2016 Inquadramento su CTR - Scala 1:2000

-  Area incendiata
-  Bosco incendiato
-  Pascolo percorso dal fuoco
-  Altro non vincolato



Fascicolo territoriale n. 1_2016 - 2016 Inquadramento su Catasto - Scala 1:2000

-  Area incendiata
-  Bosco incendiato
-  Pascolto percorso dal fuoco
-  Altro non vincolato



Comune di Barberino Tavarnelle

Catasto incendi boschivi

**OGGETTO: L.R. N° 39/2000 e ss. mm. ed ii. - Catasto incendi boschivi
Fascicolo territoriale n. 1_2017 - 2017**

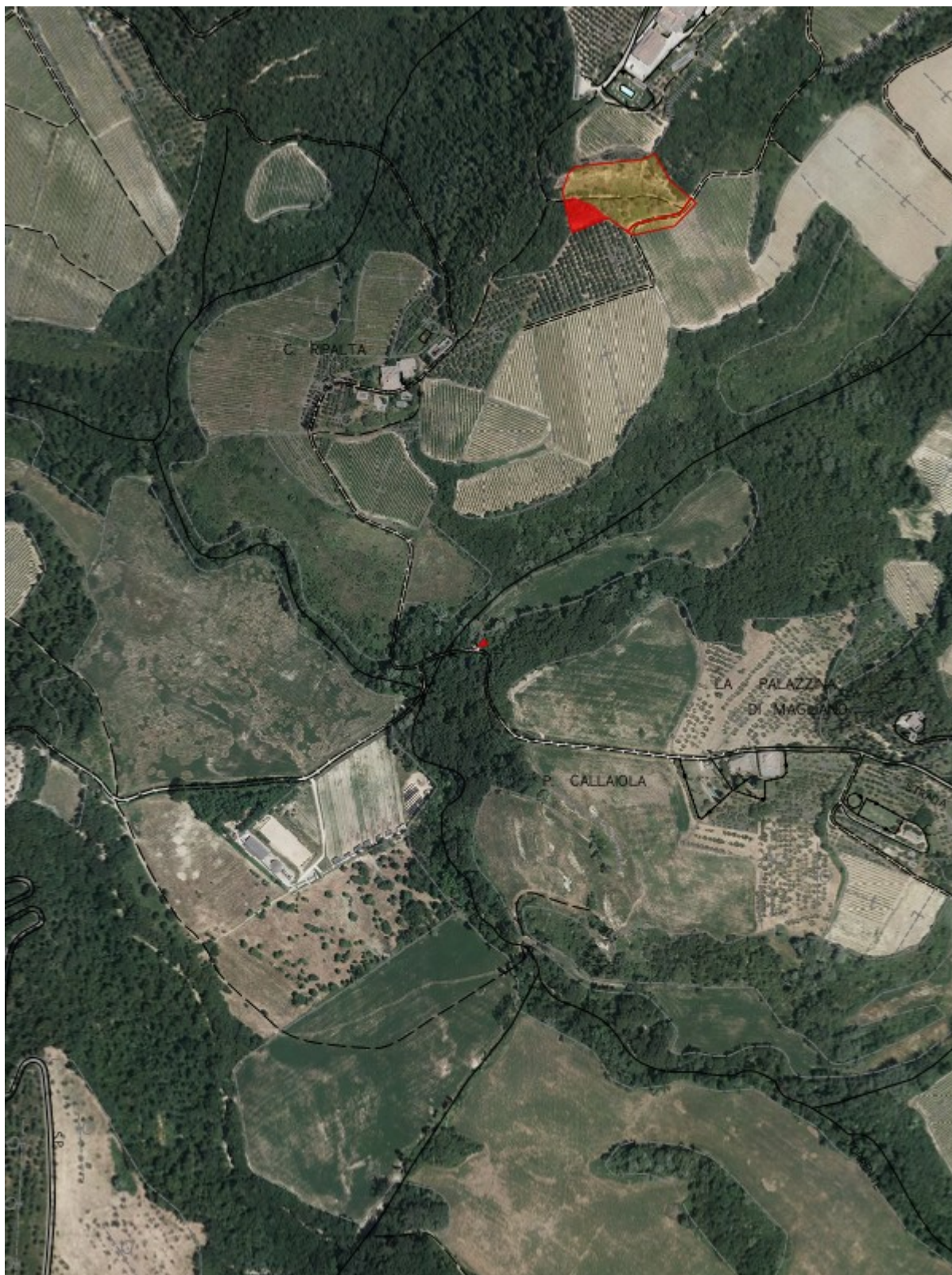
Incendio ricadente nel comune di: - Localita': **P. Magliano**

Data inizio incendio: 16/04/2017 00:00		Data fine incendio:	
Grado di pericolosità della zona (secondo il piano regionale antincendio)		Vincoli o area protetta	
Superficie incendio [mq]	30,88	Superficie pascolo entro 50m	0,00
Causa presunta			





Specie	Altezza media [m]	Superficie [ha]
Danno economico		Euro
TOTALE		0,00

Altitudine	Orografia	Esposizione	Vento	Pendenza	Precedenti incendi

Note



Fascicolo territoriale n. 1_2017 - 2017 Inquadramento generale - Scala 1:10000

-  Area incendiata
-  Bosco incendiato
-  Pascolo percorso dal fuoco
-  Altro non vincolato

Fascicolo Territoriale n. 1_2017 - 2017

Legge regione Toscana n°39 del 21 marzo 2000 e successive modificazione ed integrazioni, concernenti la gestione del catasto dei boschi percorsi dal fuoco e dei pascoli percorsi dal fuoco situati entro 50 metri da tali boschi

Scadenze divieti vigenti sull'area


- Divieto ex Art.76 Comma 4/a: scade il **16/04/2027**
- ~~- Divieto ex Art.76 Comma 4/b: scade il **16/04/2022**~~
- Divieto ex Art.76 Comma 5/a: scade il **16/04/2032**
- Divieto ex Art.76 Comma 5/b: scade il **16/04/2037**
- Divieto ex Art.76 Comma 6: scade il **16/04/2032**
- ~~- Divieto ex Art.76 Comma 7: scade il **16/04/2022**~~

Elenco particelle catastali interessate dai divieti





Comune	Sezione	Foglio	Particella	Qualita' assegnata	Area incendiata [mq]
	A	5	51	MODELLO 26	30,88

Elenco proprietari Fascicolo Territoriale n. 1_2017 - 2017

Denominazione	C.F./P.I.	Indirizzo
TRAPANOTTO MARCO	TRPMRC81A18C847J	STRADA DI PONETA 120 50028 BARBERINO TAVARNELLE FI ITALIA







Fascicolo territoriale n. 1_2017 - 2017 Inquadramento su CTR - Scala 1:2000

-  Area incendiata
-  Bosco incendiato
-  Pascolo percorso dal fuoco
-  Altro non vincolato



Fascicolo territoriale n. 1_2017 - 2017 Inquadramento su Catasto - Scala 1:2000

-  Area incendiata
-  Bosco incendiato
-  Pascolto percorso dal fuoco
-  Altro non vincolato



Comune di Barberino Tavarnelle

Catasto incendi boschivi

**OGGETTO: L.R. N° 39/2000 e ss. mm. ed ii. - Catasto incendi boschivi
Fascicolo territoriale n. 2_2017 - 2017**

Incendio ricadente nel comune di: - Localita': **Case San Brizzi**

Data inizio incendio: 31/05/2017 00:00		Data fine incendio:	
Grado di pericolosità della zona (secondo il piano regionale antincendio)		Vincoli o area protetta	
Superficie incendio [mq]	881,85	Superficie pascolo entro 50m	2.081,79
Causa presunta			





Specie	Altezza media [m]	Superficie [ha]
Danno economico		Euro
TOTALE		0,00

Altitudine	Orografia	Esposizione	Vento	Pendenza	Precedenti incendi

Note



Fascicolo territoriale n. 2_2017 - 2017 Inquadramento generale - Scala 1:10000

-  Area incendiata
-  Bosco incendiato
-  Pascolo percorso dal fuoco
-  Altro non vincolato

Fascicolo Territoriale n. 2_2017 - 2017

Legge regione Toscana n°39 del 21 marzo 2000 e successive modificazione ed integrazioni, concernenti la gestione del catasto dei boschi percorsi dal fuoco e dei pascoli percorsi dal fuoco situati entro 50 metri da tali boschi

Scadenze divieti vigenti sull'area

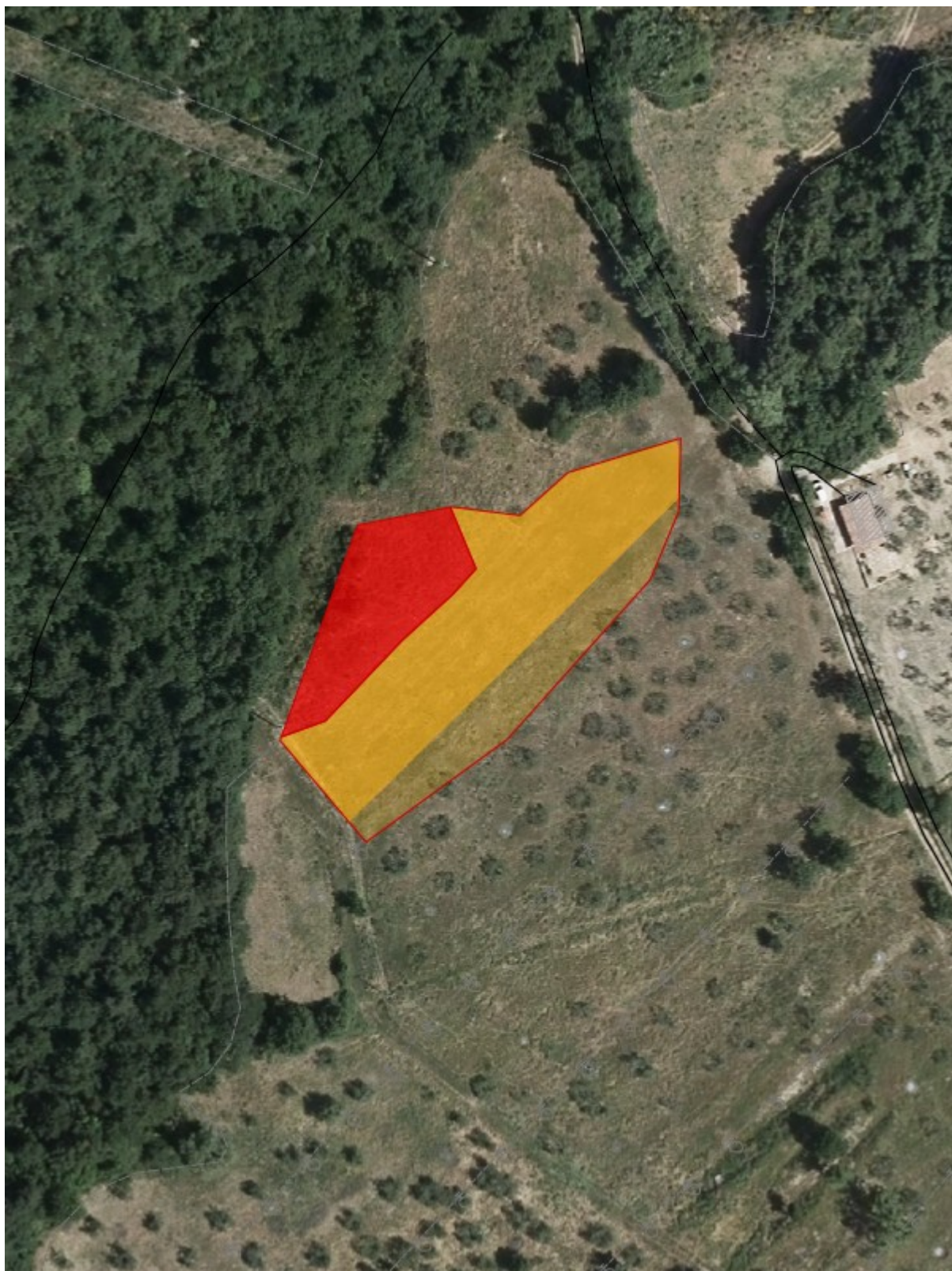
- Divieto ex Art.76 Comma 4/a: scade il **31/05/2027**
- ~~- Divieto ex Art.76 Comma 4/b: scade il **31/05/2022**~~
- Divieto ex Art.76 Comma 5/a: scade il **31/05/2032**
- Divieto ex Art.76 Comma 5/b: scade il **31/05/2037**
- Divieto ex Art.76 Comma 6: scade il **31/05/2032**
- ~~- Divieto ex Art.76 Comma 7: scade il **31/05/2022**~~

Elenco particelle catastali interessate dai divieti





Comune	Sezione	Foglio	Particella	Qualita' assegnata	Area incendiata [mq]
	B	39	34	MODELLO 26	2.963,65

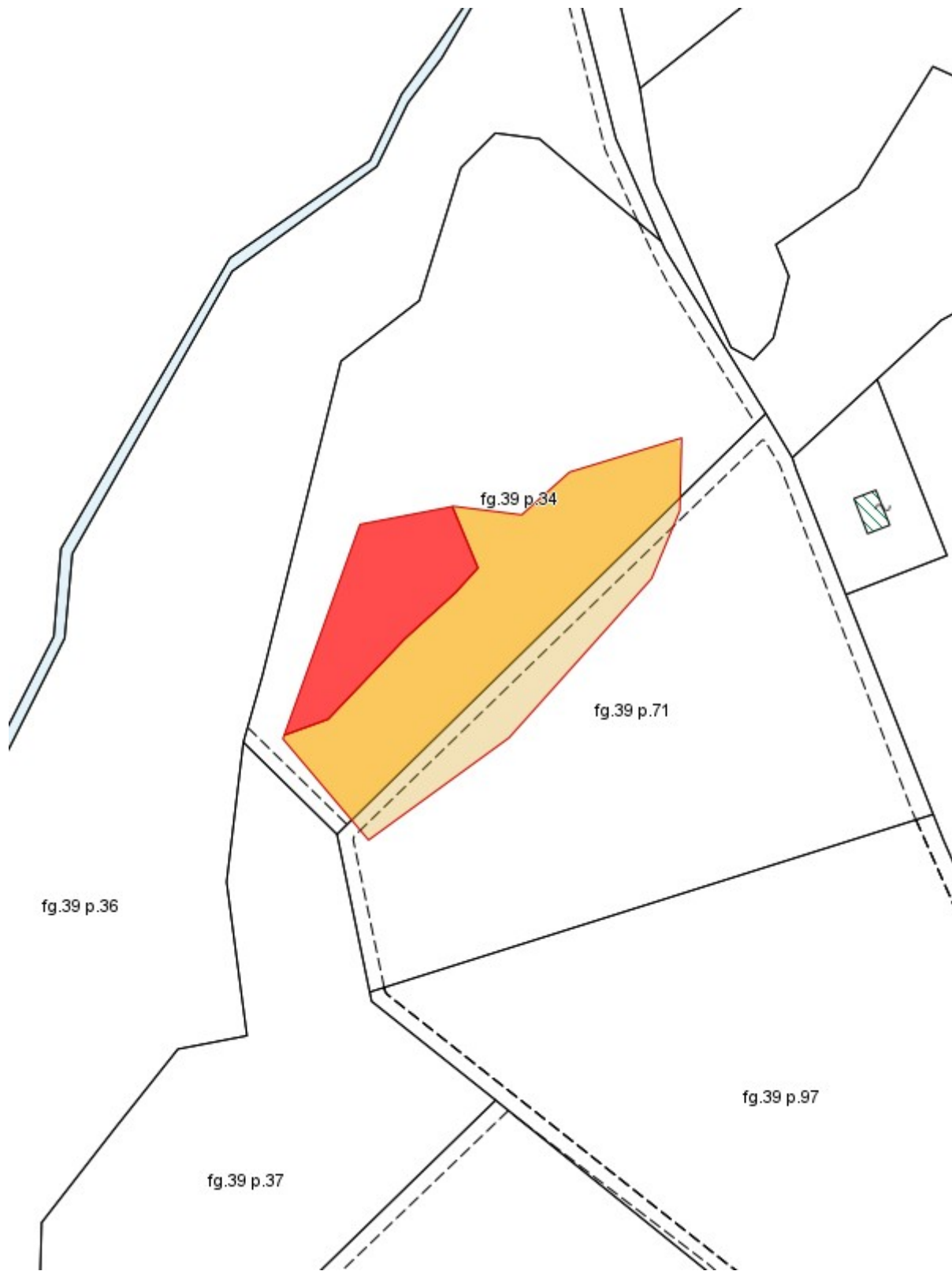
Elenco proprietari Fascicolo Territoriale n. 2_2017 - 2017

Denominazione	C.F./P.I.	Indirizzo
SASSI ANNA RITA	SSSNRT68E56E987C	STRADA DI POGGIO AL VENTO 9 50028 BARBERINO TAVARNELLE FI ITALIA







Fascicolo territoriale n. 2_2017 - 2017 Inquadramento su CTR - Scala 1:2000

-  Area incendiata
-  Bosco incendiato
-  Pascolo percorso dal fuoco
-  Altro non vincolato



Fascicolo territoriale n. 2_2017 - 2017 Inquadramento su Catasto - Scala 1:2000

-  Area incendiata
-  Bosco incendiato
-  Pascolto percorso dal fuoco
-  Altro non vincolato



Comune di Barberino Tavarnelle

Catasto incendi boschivi

**OGGETTO: L.R. N° 39/2000 e ss. mm. ed ii. - Catasto incendi boschivi
Fascicolo territoriale n. 3_2017 - 2017**

Incendio ricadente nel comune di: - Localita': **San Lorenzo a Vigliano**

Data inizio incendio: 08/06/2017 00:00		Data fine incendio:	
Grado di pericolosità della zona (secondo il piano regionale antincendio)		Vincoli o area protetta	
Superficie incendio [mq]	980,95	Superficie pascolo entro 50m	10,19
Causa presunta			





Specie	Altezza media [m]	Superficie [ha]
Danno economico		Euro
TOTALE		0,00

Altitudine	Orografia	Esposizione	Vento	Pendenza	Precedenti incendi

Note



Fascicolo territoriale n. 3_2017 - 2017 Inquadramento generale - Scala 1:10000

-  Area incendiata
-  Bosco incendiato
-  Pascolo percorso dal fuoco
-  Altro non vincolato

Fascicolo Territoriale n. 3_2017 - 2017

Legge regione Toscana n°39 del 21 marzo 2000 e successive modificazione ed integrazioni, concernenti la gestione del catasto dei boschi percorsi dal fuoco e dei pascoli percorsi dal fuoco situati entro 50 metri da tali boschi

Scadenze divieti vigenti sull'area

- Divieto ex Art.76 Comma 4/a: scade il **08/06/2027**
- ~~- Divieto ex Art.76 Comma 4/b: scade il **08/06/2022**~~
- Divieto ex Art.76 Comma 5/a: scade il **08/06/2032**
- Divieto ex Art.76 Comma 5/b: scade il **08/06/2037**
- Divieto ex Art.76 Comma 6: scade il **08/06/2032**
- ~~- Divieto ex Art.76 Comma 7: scade il **08/06/2022**~~

Elenco particelle catastali interessate dai divieti

Comune	Sezione	Foglio	Particella	Qualita' assegnata	Area incendiata [mq]
	A	5	21	BOSCO MISTO	252,59
	A	5	93	MODELLO 26	736,62
	A	5	128	MODELLO 26	1,93

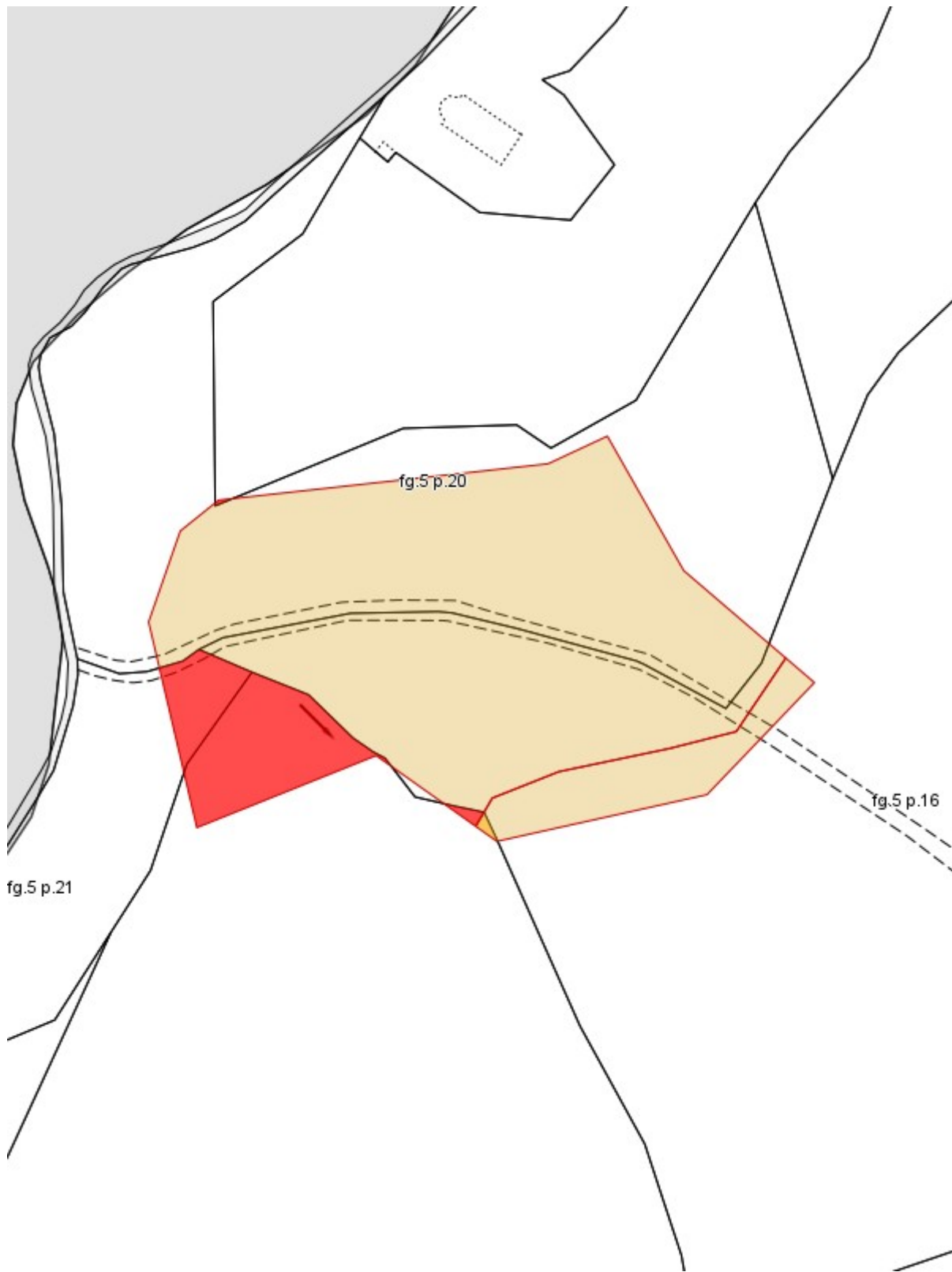
Elenco proprietari Fascicolo Territoriale n. 3_2017 - 2017

Denominazione	C.F./P.I.	Indirizzo
LE TORRI SOCIETA' AGRICOLA A RESPONSABILITA' LIMITATA	00353810450	BARBERINO VAL D'ELSA FI
CONFORTI DUCCIO	CNFDCC72B25G702Z	
CONFORTI SARA	CNFSRA75P44G702T	
PALMIERI CLAUDIA	PLMCLD49S48C540K	



Fascicolo territoriale n. 3_2017 - 2017 Inquadramento su CTR - Scala 1:2000

- Area incendiata
- Bosco incendiato
- Pascolo percorso dal fuoco
- Altro non vincolato



Fascicolo territoriale n. 3_2017 - 2017 Inquadramento su Catasto - Scala 1:2000

- Area incendiata
- Bosco incendiato
- Pascolto percorso dal fuoco
- Altro non vincolato



Comune di Barberino Tavarnelle

Catasto incendi boschivi

**OGGETTO: L.R. N° 39/2000 e ss. mm. ed ii. - Catasto incendi boschivi
Fascicolo territoriale n. 4_2017 - 2017**

Incendio ricadente nel comune di: - Localita': **SAMBUCA**

Data inizio incendio: 23/08/2017 00:00		Data fine incendio:	
Grado di pericolosità della zona (secondo il piano regionale antincendio)		Vincoli o area protetta	
Superficie incendio [mq]	12,30	Superficie pascolo entro 50m	0,00
Causa presunta			





Specie	Altezza media [m]	Superficie [ha]
Danno economico		Euro
TOTALE		0,00

Altitudine	Orografia	Esposizione	Vento	Pendenza	Precedenti incendi

Note



Fascicolo territoriale n. 4_2017 - 2017 Inquadramento generale - Scala 1:10000

-  Area incendiata
-  Bosco incendiato
-  Pascolo percorso dal fuoco
-  Altro non vincolato

Fascicolo Territoriale n. 4_2017 - 2017

Legge regione Toscana n°39 del 21 marzo 2000 e successive modificazione ed integrazioni, concernenti la gestione del catasto dei boschi percorsi dal fuoco e dei pascoli percorsi dal fuoco situati entro 50 metri da tali boschi

Scadenze divieti vigenti sull'area

- Divieto ex Art.76 Comma 4/a: scade il **23/08/2027**
- ~~- Divieto ex Art.76 Comma 4/b: scade il **23/08/2022**~~
- Divieto ex Art.76 Comma 5/a: scade il **23/08/2032**
- Divieto ex Art.76 Comma 5/b: scade il **23/08/2037**
- Divieto ex Art.76 Comma 6: scade il **23/08/2032**
- ~~- Divieto ex Art.76 Comma 7: scade il **23/08/2022**~~

Elenco particelle catastali interessate dai divieti





Comune	Sezione	Foglio	Particella	Qualita' assegnata	Area incendiata [mq]
	B	35	102	ULIV VIGNET	12,30

Elenco proprietari Fascicolo Territoriale n. 4_2017 - 2017

Denominazione	C.F./P.I.	Indirizzo
SOCIETA' AGRICOLA IL POGGIOLINO DI PACINI ALESSANDRA S.A.S.	01749560486	
SANI SANDRO	SNASDR59E25L067T	STRADA DEL CANAGLIA 2 50028 BARBERINO TAVARNELLE FI ITALIA



Fascicolo territoriale n. 4_2017 - 2017 Inquadramento su CTR - Scala 1:2000

-  Area incendiata
-  Bosco incendiato
-  Pascolto percorso dal fuoco
-  Altro non vincolato



Fascicolo territoriale n. 4_2017 - 2017 Inquadramento su Catasto - Scala 1:2000

- Area incendiata
- Bosco incendiato
- Pascolto percorso dal fuoco
- Altro non vincolato